

Araçla Karadeniz Gezi Rota Planımız

33 Gün / 4000 Km



Konaklama ve yol haritamız **KARADENİZ Roadtrip Konaklama** Planımızda



1.Gün

BURSA çıkış, Eskişehir, Ankara, Kırıkkale : 480 Km yaklaşık 7 saat'lik yol/ Otel-kamp mola

Veya 2. Secenek ÇORUM Boğazkale İlçesi'nde (Hattuşa da) **Kamp 600 Km** yaklaşık 8-9 saat'lik yol

1.Gün Değişen ROTA



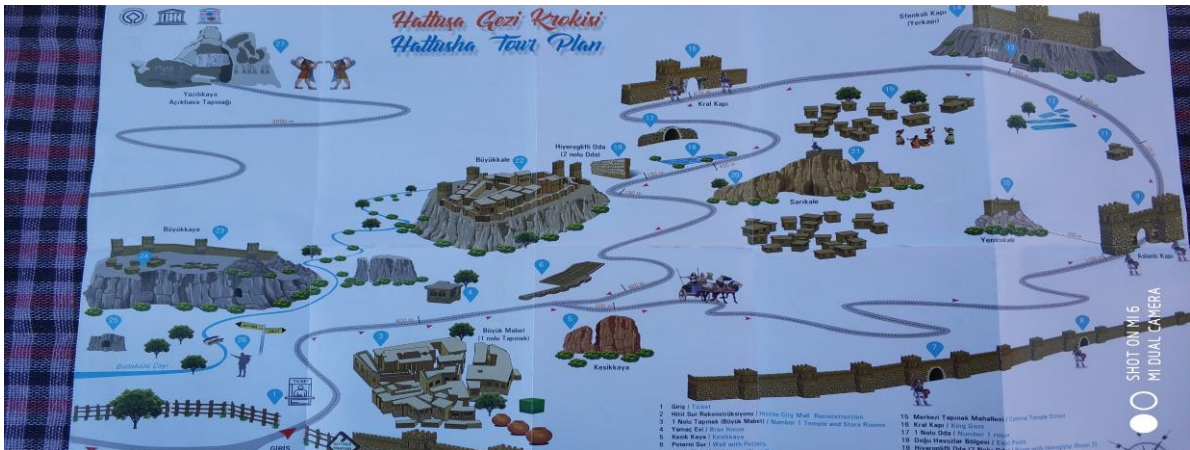
1.Gün Boğazkale İlçesi / Çorum (**Hattuşa'da**) 2 Gece Kamp (ücretsiz)

24 Temmuz 2020 Saat 16:30 gibi **Hattuşa**'ya giriş yaptık. Alan girişinde gişe görevlisini (rehber) beklerken tesadüfen onun arkadaşı olan, orali bir genç (Bekir) ile tanışıp ön bilgi aldık. Akşam olmadan kısa bir çevre turu yaparak, hava kararmadan kamp yerimize karar verip yerleştik. Büyük bir alan gezilecek o yüzden ören yeri gezimizi ertesi sabah (Bekir'in rehberliğinde) yapmaya karar verdik.



Uluslararası Hitit Festivali Çorum 15-25 Temmuz

pandemi dolayısıyla gerçekleşmedi- iptal



Hattuşaş Antik Kenti: Toplanan ek bilgi.

Giris kisi basi 12 tl. Öğretmen kimliği veya müzekart ile ücretsiz giriliyor Tek kelimeyle muhteşem bir yer. Mutlaka görülmeli. Çok geniş bir alana yayılmış tarihi şehir. Girişte size yerleşkeyi anlatıp,harita da içeren broşürlerden veriyorlar. Sonra aracınız ile bölüm bölüm durarak geziyorsunuz, bence görülmesi gereken yerlerden. Hititlerin başkenti olan hattusas 3-4 km lik açık hava müzesi. Burada yöre halkı taş ustalarının el emeği; tablet,oyma işleri ve tarihi eserlerin

kopyalarını da, asılları gibi (hattuşa'yı simgeleyen) ürünler sergilenip satılıyor. Ayrıca Boğazkale İlçesi'nde yöresel ürünler ve doğal yiyecekler de alınabilir, market alışverişi yapılabilir. İlçe denince şaşırmanın çok çok küçük bir yerleşim yeri. Yemek için, Hattuşada bulunan **alabalık tesisini** tavsiye ediyorlar.

Hititliler'e ait önemli bir ibadet mekânı olan **Yazılıkaya Açık Hava Müzesi'de** mutlaka ziyaret edilmeli. Çok yakın (2 Km) ve burası da aynı biletle ücretsiz gezilebilmektedir.

Hattuşaş'ın saray ve tapınak arşivlerinden çıkan on binlerce kil tablet'den hukuk ve çeşitli konuları, dönemin diğer büyük ülkelerle ilişkilerini öğreniyoruz. Özellikle Mısır'la olan ilişkileri kapsayan, Dünya tarihinin ilk yazılı ve "eşitlik ilkesi'ne" dayanan anlaşması olan **Kadeş** barış anlatmasının temel kaynağı olan bu kil tabletler de günümüze ulaşmıştır. Hattuşaş'nın tapınaklarından çıkartılan Pek çok eser bu çevredeki müzelerde ve Ankara'da **Anadolu Medeniyetleri Müzesi'**nde yer alıyor.

Hattuşa şehri; **Aşağı ve Yukarı şehir** olarak temelde 2 ana kısmı barındırıyor. Hattuşaş'nın kuzeyi "Aşağı şehir", güneyi ise "Yukarı şehir". (iki şehir arasındaki 300 metrelik yükseklik farkından dolayı.)

Yukarı şehir: Burası daha çok tapınak ve kutsal alanlardan oluşuyor. Yukarı şehrinin güneyi surlarla çevrelenmiş ve bu surların 5 tane kapısı bulunuyor. Bu kapılardan üçü Kral Kapısı, Aslanlı Kapı ve Sfenksli Kapı. Saray ve tapınak da bu kısımda.

Kraliyet yapılarının da yer aldığı Büyükkale'de, direkli galerilerle çevrili avlular, konutlar, depo binaları ve büyük bir kabul salonuyla, büyük bir saraya ait kalıntılar vardır.

Yazılıkaya, Hattuşaş'nın 2 km kuzeydoğusunda yer alan bir açık hava tapınağı. MÖ 13. yüzyıldan kalan tapınak, kayaların arasında galeri adı verilen iki girintiden oluşuyor. Tapınağın taş süslemelerinde 63 tanrı figürü yer alıyor. Zaten Hititler'in "bin tanrılı ülke" diye adlandırılması da bunu destekliyor. Hitit dininin baştanrıları ise, Yazılıkaya'daki taş işlemlerinin de merkezinde çizimleri yer alan Fırtına Tanrısı Teşup ve Güneş Tanrısı Hepat.

Çorum yolu üzerinde yer alan ve Hitit uygarlığının diğer (görülmeye değer) önemli merkezlerinden **Alacahöyük ve müzesi** ile Anadolu'nun **ilk baraj kalıntıları** da önemli.



1. DURAK

Dikkat Çekenler ve çıkarımlar :

2 Gece Kamp Konaklaması- Ücretsiz

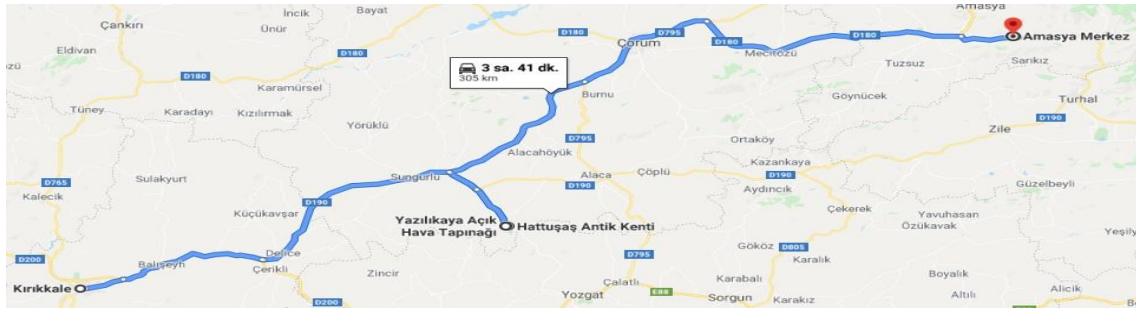
- Ören yeri çok geniş araçsız gezmek imkansız gibi.
- Kamp yapmak için çok uygun yerler var.
- Hemen girişten ören yerine girişin 100 metre ilerisi, (sol tarafta kalan iniş yol takip edilerek gidilen) küçük vadi görülmeli.
- Büyük bir kaya sırtını yaran küçük bir şelale de bu bölgede var. (Muhtemelen bu bölgede bir su değirmeni de vardı ki , hemen yanında kayaların arasında bir değirmen taşı gördüm.) Küçük bir dere kayaları yararak yemyeşil bir bölge oluşturmuş, etrafında dinlenmeye uygun üç dört adet ahşaptan, kameriye yapılmış. Şelalenin yanından, yamaçtaki mağaralara doğru küçük bir yürüyüş yolu var.
- Bu vadi'nin dar yerinin hemen üzerinde ağaçtan, devasa bir köprünün (zamanında) varlığından söz ediliyor. Sadece Kral ve rahiplerin törenlerde kullanımları için yapıldığı tahmin edilen bu köprünün destek ayaklarının gömüldüğü silindirik oyuklar kayalıkta halen görülebilmekte. Hatta bağlantı halkalarının bile yerinde olduğu söylenen yerler mutlaka görülmeli.
- Kentin aşağı bölümünde bulunan yeşil taş veya yeşil kaya da mutlak görülüp bir dilek tutulmalı. Bir küp biçiminde olan bu yeşil taşın ışığı yansıttığı söylenmekte ve II. Ramses'in bir armağanı olduğu düşünülmektedir. Bir kısım araştırmacılara göre ise sunak taşıdır. Hatta bu yeşil taşın uzaydan geldiğini bile söylüyorlar.
- Hemen yeşil taşın yakının da büyük kesilmiş kaya bloklarında silindirik delikler dikkat çekmekte. O zaman ki aletlerle, adeta matkapla delinmiş gibi pürüzsüz olan bu geniş oyukların nasıl yapıldığı hala açıklanamamakta.
- Ören yeri girişinde ve Yazılıkaya giriş yerinde satılan imitasyon tabletler ve Hitit taş işlemelerinden satın almadığım için hala üzgünüm.

2.Gün Planı

2 Gece konaklama

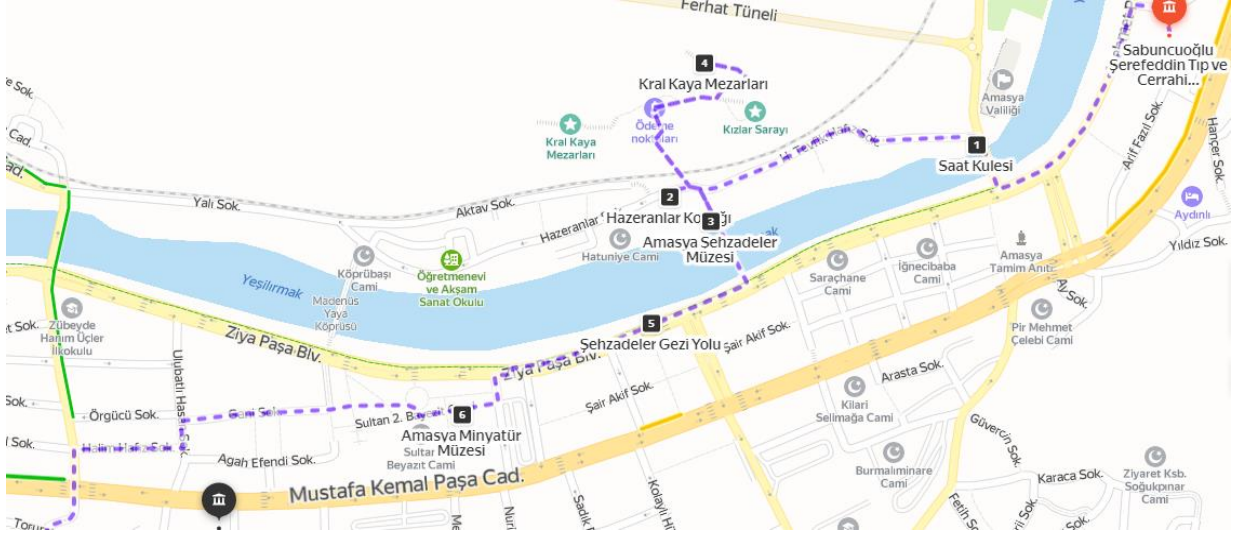
Amasya girişinden itibaren her yerde radar var, dikkat!

Kırıkkale, Çorum, Amasya



Alacahöyük Açık Hava Müzesi/ Alacahöyük

- **Çorum** mantısı,katmeri ve madımak yemeği ünlü
- **Lider leblebi** Ulu Cami'nin arka sokağındaki küçük bir leblebi dükkândır. Yılların yerel leblebi yarışmaları şampiyonu



Amasya şehrinin girişindeki yüksek dağın hemen dibinde bizi (ana yol kenarında) , efsanelere konu olan ve süper güzellikte bir **Ferhat ile Şirin müzesi** karşılıyor. Ferhat'ın Şirin için kazdığı **Su Kanalları'nı** da kapsayan bu park kompleksi içerisinde kafeterya ve otopark da mevcuttur.

Çakallar Tepesi: Amasya şehir merkezine 3 kilometre uzaklıkta, Çakallar mahallesi'ndedir. Panoramik olarak şehir izlenebilir. **Çakallar Tepesi'nde** çam ağaçları arasına otel, motel gibi konaklama tesisleri ile kafe, restoran gibi çok güzel çay bahçeleri yapmışlar. Ali kaya restoran veya seyir kafeye (pera) önerilir. Güzel manzarayı pek çok yerden seyredip, serin ve güzel vakit geçirilebiliyor. **Kral Kaya Mezarlarını** (Bu mezarlar Harşena dağının eteklerine kayalar oyularak yapılmış.) **Yeşilırmak** ve **Amasya** şehrini en iyi şekilde görebileceğiniz, **çay, yemek ve foto** için ideal bir yer.

Harşena dağının üzerinde inşâ edilen **Amasya Kalesi, Gök Medrese**, 8 adet mumyanın bulunduğu, bahçesinde taş eserlerin teşhir edildiği **Müze de** gezilebilir. Burada ki mumyalar, dünyada iç organlarıyla birlikte mumyalanan tek örnek olarak kabul ediliyorlar.

İlhanlı hükümdarı tarafından inşa ettirilen **Amasya Darüş-Şifası** (Bimarhane) yeni adıyla **Sabuncuoğlu Tıp ve Cerrahi Müzesi'ne** gidiyoruz. **Mehmet Paşa Camii ve Kümbetini, Sultan II. Beyazıt Külliyesi** ve **Burmali Minare'yi** de ziyaret edilip, nehir kıyısında sıralanmış **Yalıboyu evleri'ni** de görüyoruz. **Yeşilırmak** boyunca ahşap ve kerpiç dolgu malzemelerle inşâ edilmiş çok sayıda **Amasya Evleri'ni** gezdikten sonra, bu evleri tanıtmak amacıyla hazırlanmış olan **Hazeranlar Konağı'nı ve Şehzadeler Konağını** da karşıdan görüp, Köprü üzerinden **tarihi çarşısı'yı** gezerek, geceleyeceğimiz **Ayşehanım Konağı'na** geçiyoruz.

Yeme İçme

Çorbalar: Çatal çorba, sakala çarpan, toyga çorbası, cilbir, helle çorbası, kesme ibik çorbası, yarma çorbası.

Etli Yemekler: Bakla dolması, etli bamyas, keşkek, ciğer sarması, göbek dolması, Madimak, mihlama, mumbar, işkembe, pastırmalı pancar, patlıcan pehli, pastırma pağallemesi, pırpırm, sirkeli ciğer ve sulu köfte. Şingir kebabı, , patlıcan çullama, patlıcanlı pilav kentin gururu.

Tatlılar: Dene hasudası, kuymak, yuka tatlısı, ayva gailisi, elma tatlısı, fırın sütlaç, gelin parmağı, gömlek kadayıfı, kalbur tatlısı, hoşmerim, peluza (hasuda), şeker böreği, unutma beni, vişneli ekmek ve zerdali gailisi.

Hamur İşleri: Amasya çöreği, yağlı/katmer, kabak kavuklu pilav, bişi, cırıtkı/ cızlak /akıtma, döndürme, ekmek aşısı (papara), eli böğründe, haşhaşlı cevizli çörek, hengeli, kıymasız mantı,

kaypak, mayalı, patlıcanlı pilav, sini suböreği, tepsi böreği, yakasal böreği ve yanıuç, yöresel yemekler olarak sayılabilir.

Keşkek taş fırında 12 saatte pişiyormuş, bakla dolması;önerilir. Bakla, yarma, baharat çeşitleri ve kıymadan oluşan bir tür yaprak dolması. kaburga üzerinde pişiriyorlarmış, çok lezzetli, yanında da manda yoğurdu yenebilir. Ayrıca yemek için genelde Beyazıt camine varmadan dereboyunda solunuzda kalan "**çınaraltı lokantası**" fiyat ve lezzet bakımından oldukça cazip bir mekanmış. Kuyu kebabını da tavsiye ediyorlar.Meşhur **Amasya çörekçisi Galip**,hamamın arka sokağında. cevizli poğaçaya benzeyen çörekleri ve haşhaşlı çörekleri var. En güzel Amasya yemeklerini yemek isterseniz **Amesia restoran veya Strobon restoran** öneriliyor.

Konaklama:

Amasya Uygulama Oteli (0358) 242 01 01- 0549 242 14 00 Şehre 10 km Karaçalılık Mevkii
Amasya Öğretmen evi Dere, Özkan Yalçın Cd. No:11, 05100 Amasya Merkez/Amasya
Amasya Öğretmenevi Ve Akşam Sanat Okulu (0358) 218 18 41 - 218 89 06 Oda fiyatları uygun Yeşil ırmak kenarında Kalenin altında merkezi çok güzel odanızı alırken ırmak tarafı olmasına özen gösterin akşam manzarası çok güzelmiş ,olumsuz yönü otopark sorunu var.

PatiliOteller:

- Melekli Konak
- **Ayşehanım Konağı** (tercih edildi)
- Simre Hotel

Boraboy Göleti : Kamp için çok uygunmuş, haftasonu çok kalabalık deniyor.

Yedi Kuğular Kuş Cenneti: Cürlü/Suluova/Amasya

Kapaklı **Orman Fidanlığı ve Dinlenme Tesisleri** Suluova ilçesi/Akdağ

MERZİFON İLÇESİ: Merzifon ilçesi Amasya il merkezine 45 km uzaklıkta yer almaktadır.

Merzifon Saat Kulesi diğer saat kuleleri gibi merkeze değil medresenin köşesinde bir minare gibi yapılmıştır. Köşeleri prizma şeklinde olan kulenin her tarafından bir saat yer almaktadır. Saat Kulesinin alt katında kafe bulunmaktadır.

HAVZA İLÇESİ : Hamamlar Samsun-Ankara yoluna 1 km uzaklıkta bir tepenin eteğinde beş kaplıca bulunmaktadır. Bu kaplıcaların üçü eski tarihlerde yapılmış; Aslanağzı-Kızıgözü, Şıfa ve Maarif hamamları; diğer iki tanesi sonradan yapılmış modern Türk hamamı, Lokman Hekim hamamıdır.En son yapılan havzanında eski adı olan ANCERE otel ve kaplıcası vardır.

2. Durak ve UYGULANAN ROTA





Hattuşa, Alacahöyük, Çorum, Amasya 215 Km yaklaşık 4-5 saat **Gezi/Mola**

2. DURAK 3.Gün Amasya.

1 Gece **Otel Konaklaması**-200 TL

Dikkat Çekenler ve çıkarımlar :

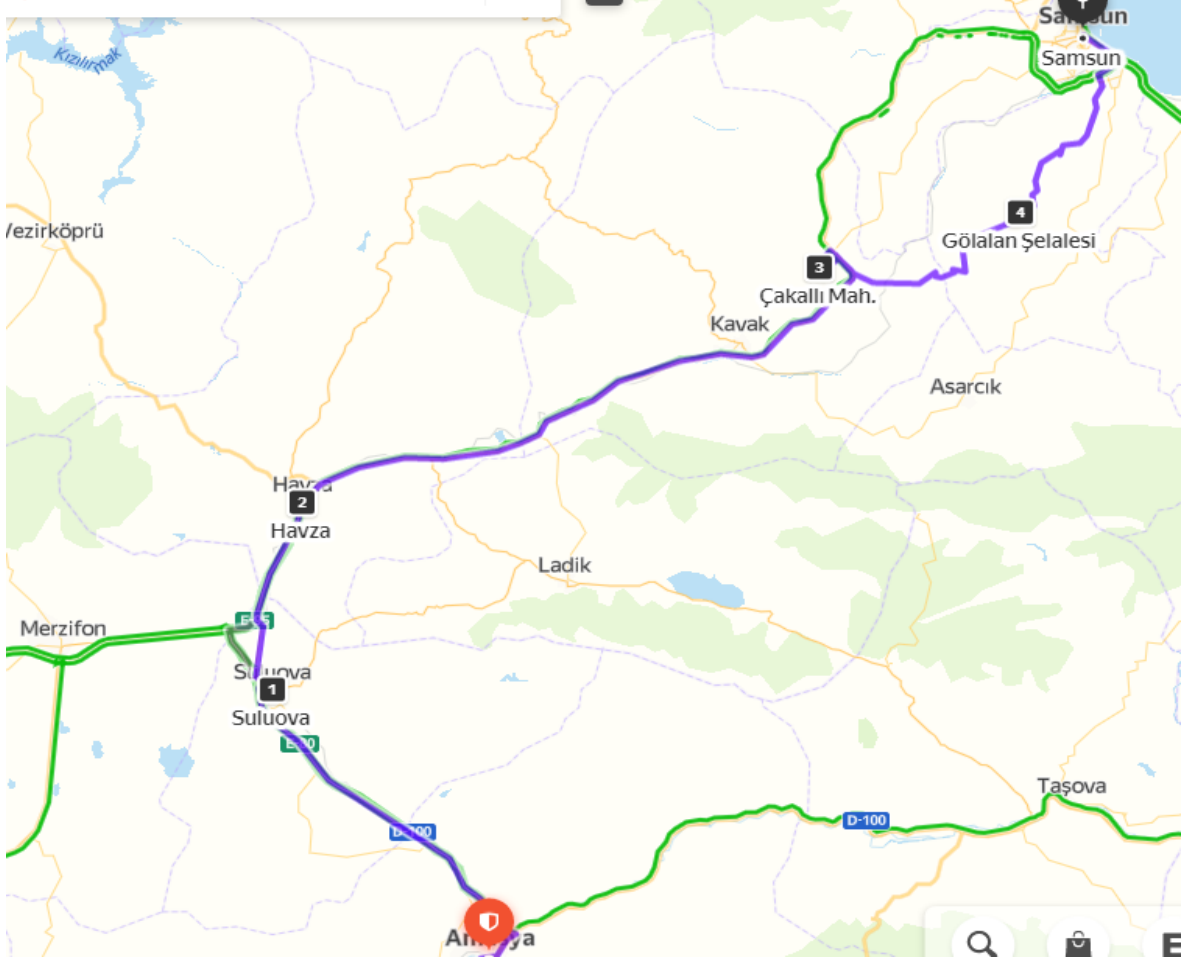
- Şehir girişinde **Ferhat ile Şirin kompleksi ve müzesi** var. Mutlaka görülmeli.
- Konaklama yeri olarak Amasya'da **Ayşehanım Konağı'nı** tercih ettik. Çok memnun kaldık. Fiyat kalite oranı çok iyi. Konum olarak tam merkezde. Irmak kenarında, her yere yakınlığı avantaj.
- Turistik Çarşı, Yeşilirmak, Yalıboyu evleri ve dondurma süper .
- Havanın çok sıcak olması (üç taraf dan yüksek dağlarla çevrelenen şehir adeta bir "sera'ya dönmüş) biz; şehir içi gezmesini akşam üzerine, sıcaklığın geçeceği zamanlara bıraktık. Günün sıcaklığını da **Çakallar tepesinde** geçirdik. Panoramik manzara,esintili hava,çay bahçeleri ve restoran, bol bol fotoğraf...
- **Boraboy Göleti**'nde bir gece kamp yapma planımızı iptal edip (Hattuşa'da bir gün fazla kaldığımızdan dolayı) yola devam ettik.



4.Gün

1-2 Gece konaklama

Amasya,Suluova, Havza, Çakallı, Gölalan Şelalesi Samsun 150 Km yaklaşık 2 saat



Samsun'un Kavak ilçesine bağlı Çakallı Köyü'nün olduğu bölgede yapılan **Çakallı Menemeni**, yarım asırlık bir geçmişe sahiptir. Bu mevkide yer alan Çakallı Menemencileri tarafından yapılan bu özel yemek, yakın zamanda tanınmaya başlanmış ve ünü ülke çapında yayılmıştır. festivali ve şenlikleri dahi yapılmaktadır. Meşhur **Menemenci Dayı**: Mekan oldukça egzotik ve ilginç objeleri barındırıyor. Turistik bir konumu var. Parkı rahat ve bahçesi var. Hizmet güzel. Ek yemek imkanları geniş. Kredi kartı ile ödeme kabul ediliyor. Veya **Hanzade** BP'dinlenme tesisi yanında bulunuyor, fiyatlar kişi başı 25-30 TL civarı.

İptal Gölalan Şelalesi: vadiye yaya olarak inmeniz ve dere boyunca yürümek gerekmektedir.

Samsun'da öncelikle **Kent Müzesi** gezilmeli. Ardından sırasıyla **Gazi Müzesi, Panaroma Müzesi ve Tütün İskelesi'ni** görebilirsiniz. Birbirlerine yakın konumdalar. **Bandırma Vapuru**'da burada yapılmış. Atatürk'ün Samsun'a ilk adımını attığı an tekrar birebir canlandırılmış.Tütün İskelesi'nin hemen yanında Kapalı **Yabancılar çarşısı** bulunuyor. Daha çok hediyelik eşyaların bulunduğu bu kapalı çarşıda sıklıkla uğranılan yerler arasında bulunuyor. Daha sonra **Batıpark'a** geçip **Amazon Köyü** (3 tl) ve Anadolu Aslanı Heykelleri'ni (ücretsiz) görebilirsiniz.

Ardından parkın içindeki kısa mesafeli bir teleferikle **Amisos Tepesi'ne** çıkarak Batıpark & deniz manzaralı restoranda (belediyenin) Samsun pidesini tadabilirsiniz. Samsun'un en iyi pide yapan restoranı olmasa da harika manzarada güzeldir.

Protokol yolu "Tütün İskelesi" ile birlikte Protokol yolu (Kurtuluş Yolu) 45 metre genişliğinde ve 400 mt. uzunluğunda şehre doğru yapılmış. Burası muhakkak gezilecek yerlerdini biri olmalı...

Batıpark şehrin merkezinde ve deniz kıyısındaki güzel bir park. Burada; Gokart pisti, golf sahası, plaj, deniz bisikleti, bowling salonu, buz pateni salonu ve okçuluk salonu da var. Bowling, buz pateni ve okçuluk salonları var.

Doğu park, Bandırma Vapuru, Hayvanat Bahçesi Sukay park ve kamp alanı bulunmaktadır.

AMİSOS TEPEŚİ: Baruthane olarak bilinen semtte Şehir merkezine 4 km. mesafede. Samsun manzaralı bir tepedir. Teleferik veya aracınızla çıkabilirsiniz. Belediye tarafından işletilen kafe restoranda yöresel yemeklerinden olan Samsun Pidesi oldukça lezzetli. Yöresal bir çok yemeğinde bulunduğu yer hafta sonları oldukça da kalabalık.Kahvaltı ve ızgara yemekleri de var. Amisos tepesi teleferik ücreti ise **2019 yılı için gidiş dönüş 3 tl.** Kral Mezarları için giriş ücretsiz.

Yakakent'de plajları, yöresel lokantaları, otelleri, ve kafeteryaları ile ayrı bir güzelliğı sahip. Sahilde ki küçük büfe tarzı işletmelerde katmerlerin, gözlemelerin ve semaverde yapılan çaylar ile keyifli bir gün geçirebilirsiniz.

Samsun Merkez Öğretmenevi Kale Mahallesi. İstiklal Caddesi. No:29. İlkadım-SAMSUN 0362 431 25 46

Terme Öğretmenevi Fenk Mahallesi.Çarşamba Caddesi.Özel idare 2 Nolu İş Hanı. Terme 0362 876 11 45 – 876 24 11

Tekkeköy Öğretmenevi19 Mayıs Mahallesi.Teyfik Öztürk Caddesi. Tekkeköy 0362 256 05 10

Karavan Camping samsun Şehir içinde deniz kenarında konaklanabilecek güzel bir yer. Merkez de Kanaryacamping(0362) 457 58 57 **Camping 87. Taflan / Samsun.** Geyikkoşan Tesisleri Alaçam / Samsun Tel: (362) 621 53 27. Huzur Tesisleri Altinkum 0536 877 69 69 -- 3624575975

Bayraktepe Tabiat Parkı Samsun il merkezine 10 km, Tekkeköy ilçe merkezine ise 4 km mesafededir. **Çadır Kamp yapılıyor.**

Kapıkayafest 22-26 Temmuz tarihleri arasında 4.sü gerçekleşecek . "Kapıkaya Doğa Sporları ve Kültür Festivali" kaçırma

Sarıgazel Tabiat Parkı, Bafra yolu 35. km

MERKEZ ALTINKUM HUZUR TESİSLERİ 3624575975

MERKEZ ALTINKUM ÇAMLIK KAMPI

KANARYA KAMPI 3624575857 tercih etme.

TERME (ÇAMLARIN İÇİNDE) YAYAKENT SERA KAMPİNG

Yalı Mah Kamp Alanı, 19 Mayıs Camping, Çamlık Kampı, Alaçam Geyikkoşan

3. DURAK 4. Gün Samsun.

2 Gece **Kamp Konaklaması**- 90 TL

Dikkat Çekenler ve çıkarımlar :

- **Çakallı Menemeni'** ni, Samsun yolu üzerinde çakallıyı geçince Bp 'ye bitişik olan Hanzade'de yemeyi tercih ettik. Lezzetli ve güzel bir dinlenme yeri.

- Konaklamamızı **Samsun Karavan Camping** de yaptık. Belediyenin işlettiğı ucuz ve çok güzel bir tesis. Şehir içinde deniz kenarında yeşillikler içinde, tertemiz konaklanabilecek güzel bir kamp alanı, Sukaypark içerisinde. Aqapark ve Yüzme havuzu denizin içinde. Ayrıca su sporlarını yapma imkanını da sunan bu tesislerde fiyatlar da çok uygun. Anayol üzerinde olması gece araç sesi yönünden tek dezavantajı.

- Denizin içerisinde **Aqapark ve Yüzme havuzu** keyfi

- **Bandırma vapuru** ve yanındaki park gezisi


- **Teleferik** ile çıkılan Amisos tepesi

- **Batıpark'ı** gezmek. (Amazon Köyü 17:00 kapanıyormuş biz göremedik)

- En bilinen Atatürk heykeli ve Samsun **Pidesi**

- **Atakum** sahilinde yüzmek.

- Merkezdeki **kedi evi'** ni vakit kalmadığından gezemedik. Bir daha ki sefere.



6.Gün

1-2 Gece konaklama

Samsun, Terme, Ünye Yaklaşık 100 Km 1,5 Saat



Tekkeköy Mağaraları ve Müzesi: Samsun'un Tekkeköy ilçesinde bulunur.

Kabaceviz Şelaleleri: Şehre yaklaşık 32 kilometre uzaklıkta. Tekkeköy ilçesine ise sadece 22 kilometre mesafede. doğa güzelliğiyle birleşince turizm açısından da oldukça ziyaret edilen bir yer haline getirmiş. Doğa severlerini buraya çeken aktiviteler de dağcılık, trekking, foto gezileri yapabiliyorsunuz. Ayrıca piknik ve kamp kurmak isteyenler için de oldukça güzel yerler var.

Terme Miliç Plajı kamp: Kamp yapmak isteyenler de miliç çamlık bölgesini ve tesisini gönül rahatlığıyla tercih edebilirler. Sahili mavi bayrak ile ödüllendirilen Miliç çamlık plajı, yaz sezonu ile dolup taşmaktadır. Türkiye'nin kumsal içeren en uzun deniz koridorlarından biri durumda. Karadeniz sahil yolunun hemen kenarından bulunmaktadır. Deniz, çamlık, sosyal tesisler, düğün salonu, çocuk parkı ve spor bölgeleri ile tam bir turizm değerine dönüşmüş. Samsun Büyükşehir Belediyesi Miliç Sahil Tesisleri, denize girmek, güneşlenmek, ailesi ile piknik yapmak, düğün-toplantı gibi organizasyonlar düzenlemek, değişik tatlar tatmak ya da gezmek için tercih edilebilecek bir yapıdadır. Oldukça büyük bir alana kurulu olan tesis, ücret ile giriş kabul etmektedir. Araç otoparkı, çocuk parkları ve diğer sosyal donatılar tesis içinde hizmete sunulmuş. Telefon numarası: 0362 431 6090

Uzunkum Plajı kamp Telefon: 05428448000 Sahili var ama çok rüzgar alıyor. Klasik dalgalı Karadeniz'i Uzunkum plajında görüyorsunuz. Kamp alanı temiz içeriye arabanızı da çekiyorsunuz. Tam yan tarafında **Gülen Camping** var, ağaç evler de var, ağaçlık ama fazla rüzgar alıyor. Orası da kişi başı 30TL Tuvaletleri temiz. Kamp alanına çok fazla çadır sığmaz aslında restoran olarak işletilirken bahçesi büyük olduğu için çadır kurulumuna da izin vermişler.

Ünye Çınar Suyu Plajı Ve Piknik Alanı: Ünye şehir merkezine 8 km. uzaklıktaki Ünye Çınarsuyu mesire alanı, orman içi dinlenme yeri kamp alanı ve plaj olarak düzenlenmiştir. Altyapısı, piknik yerleri ve hizmet alanları Orman İşletmesi tarafından yapılarak özelleştirilmiştir. Ünye Çınarsuyu Mesire Alanı, çam ağaçları, temiz havası ve insanı rahatlatan manzarası ile geniş bir mesire yeridir. Çadırlarımız ahşap zemin üzerinde yerden yüksekte olup içerisinde rahat edebilmeniz için ne gerekiyorsa sağlıyoruz. Ücretli Kamp alanı.

Ünye Kalesi yanardağın kraterleri üzerine inşa edilmiş ve şehri tepeden görebileceğiniz, en güzel Yunan ve Roma mimarisinin örneklerinden biri. Ayrıca, Ünye manzarasının tadını çıkartabileceğiniz **Çakırtepe** vazgeçilmez uğrak noktalarından. Manzara çok güzel. Ünye'yi tepeden görüyorsunuz. Çakırtepe'yi öneririm. Pideleri harika, istediğiniz kadar yiyin, sizi rahatsız etmez. Özellikle kuşbaşı-kaşarlısını çok beğendim. Eski yolda ormanın içinden geçerken kesinlikle

Uzun Saçlı'nın Yeri'ne uğrayın. Kendine has bir yer. Sahili de çok keyifli yunuslarla beraber yüzme fırsatı bulabilirsiniz. Çevre yolu İlçenin arkasından geçirilmiş.

Plajlar: İncekum, Çınarsuyu, Kavaklar plajları da ilçede yazlıkçıların gözdesi.

İnciraltı Plajı Ünye'nin Yeni Devlet Hastanesi'nin birkaç km ilerisinde. plaj

Uzunkum Plajı Ünye'ye 3 kilometre uzaklıkta olan plaj, bu bölgede tatil yapılacaksa mutlaka denize girilmesi gereken bir plaj. Yerin altından akan suların kıyıda süzülmesiyle deniz kendine has rengini ve serinliğini kazanmış. Plajda birçok otel, motel, pansiyon ve kamp alanı bulunuyor.

İnciraltı Plajı Yeni Devlet Hastanesi'nin birkaç kilometre ilerisinde bulunan plaj Ünye'de bulunan diğer bir plaj.

Kırkepler Plajı Ünye Otobüs Terminali'nin Ünye çıkışında yer alan Kırkepler Plajı da yüzmek için tercih edilebilir. Büyükşehir Belediyesi'nin çabalarıyla mavi bayrak kazanmıştır.

Kadınlar Plajı Gölevi Mahallesi'nde yer alan plaj, sadece kadınlara özel. 17 dönüm geniş arazi üzerinde kurulu olan plajın sembolik bir giriş ücreti var.

Çamlık Koyu fokfok ve Fega deniz mağarası, Çamlık'taki iki simge mekanÖzelleştirilmiş bir plaj.

ÜNYE GÜLEN KAMPİNG 452-3246686 0 (535) 5227168 Aile Plajı, Bungalov evleri, Çadır ve Karavan kamp alanları ve Restoranı ile sizlere hizmet vermekte. İnternet Hizmeti sağlanmaktadır.

ÜNYE SAHİLKÖY ÇINARSUYU ORMAN İŞL. 452 3424243 0532 739 63 59 ÜNYE DERYA MOTEL ÜNYE UZUNKUM KAMPİNG 452-3232022 ÜNYE MAVİDENİZ KAMPİNG 452-3463259

4. Durak 6. Gün Samsun Terme Miliç Tabiat Parkı / Plajı

2 Gece **Kamp Konaklaması**- 90 TL

Dikkat Çekenler ve çıkarımlar :

- Konaklama yeri olarak **Terme Miliç Plajı kamp** alanını (ek-Tel: 0546 4660066 Şenol bey) tercih ettik. Çamlık içinde büyük ve güzel bir milli park. Belediye işletmesi, uygun fiyatlı. Yoğunluk var ama alan çok büyük. Denizi ve sahili süper. Pırtığın ilk denize girdiği yer. Sivrisinekler epeyce sıkıntı, önlem almak şart. (Mazot kandili yakıp rahat ettik.) Yakınında 101 gibi alışveriş yerleri var.

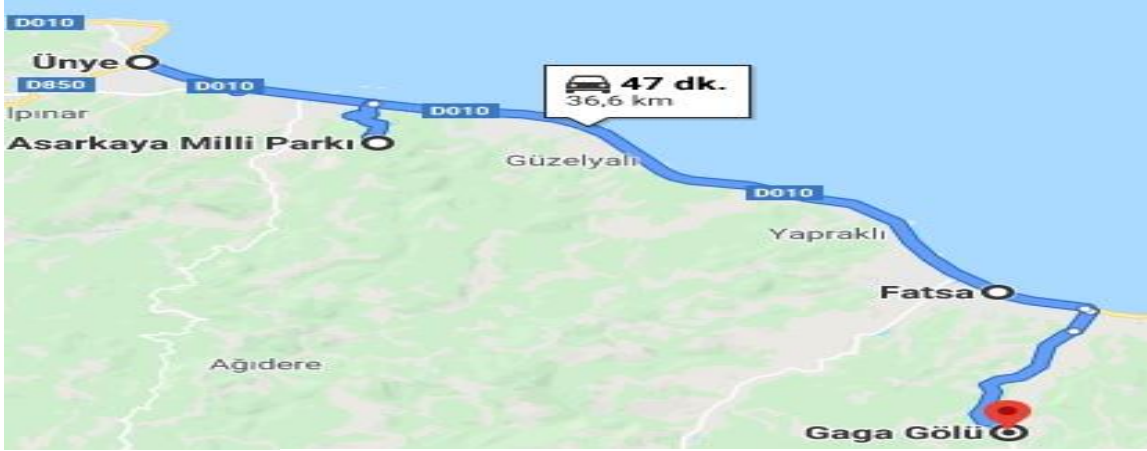
- Çok yakınında (4-5 Km ilerisinde) **Ünye Çınar Suyu Plajı Ve Piknik Alanı** var. Miliç kampına ek olarak uygun fiyatta (2020 yılı pandemi nedeniyle kampanya vardı günlük 50 TL.) Bungalov evler ve cankurtaran ekip var. Bungalov tercih edilirse mutlaka önceden rezarvasyon yapılmalı. (ek-Tel: 0534 8936606)



7.Gün

1 Gece konaklama

Ünye, **Fatsa** Yaklaşık 25 Km +12 km



Asarkaya Milli Parkı Ünye Kent Ormanı; Ünye limanını, Karadenizi ve Ünye'yi Panoramik olarak seyredebileceğiniz çam ormanları içerisindeki yeşili bol seyri güzel, geniş piknik alanları, çocuk parkları, spor alanları alanlarıyla gezip görülmesi gereken yerlerden birisidir. Orman İşletme Müdürlüğüne ağaçlandırılmış mesire yeridir. Kuş gözlemciliği ve Doğa yürüyüşleri için ideal.

FATSA : Ordu il merkezinin yaklaşık 40 kilometre batısında bulunan Fatsa, dağlık ve engebeli bir bölgede yer alıyor Yaz mevsimlerinde bunaltıcı sıcak olmuyor. Sahile 1,5 mil uzaklıkta olan ve bir dönüm büyüklüğünde olan **Fatsa Adası'na tekneyle gidilebilir**. Uzun bir sahili olan Fatsa'da Belice Kumsalı ve Eski Tavlaağzı Plajı'nda denize girilebilir. Belice Kumsalı ve Eski Tavlaağzı Plajı **Yalıköy**'de bulunuyor. **Çeşmicihan Plajı, Mavi Ay Plajı, Belediye Plajı, Dolunay Plajı** ve **Çamlık Plajı** ilçede diğer denize girilebilecek plajlar.

Gaga Gölü: Sefaköy sınırları içinde yer almaktadır. **Örencik Köyü** sınırlarında bulunur. Ordu il merkezine 33 km, Fatsa ilçesine 10 km uzaklıktadır. Harika görüntüsü ile görenleri kendine hayran bırakmaktadır. Gaga Gölünün tam ortasında kilise adası olarak adlandırılan bir adacık bulunmaktadır. Gaga Gölü doğal sit alanı ilan edilerek koruma altına alınmıştır. Muhteşem görüntüsü ile bölgenin en önemli doğal yerlerindendir.

5. Durak 8.Gün Ünye Çınarsuyu Tabiat parkı/plajı /Çakırtepe / Asarkaya Milli Parkı

yola devam

Dikkat Çekenler ve çıkarımlar :

- Ünye kent manzarasının güzelliği için **Çakırtepe** uğrak noktalarından. Manzara çok güzel. Ünye panoramik olarak görüyor.
- Asarkaya** kent ormanı yolu yapım aşamasında olduğu için yer yer sıkıntılıydı. Havadar ve yeşil.
- Gaga gölü** çok hoşumuza gitti.

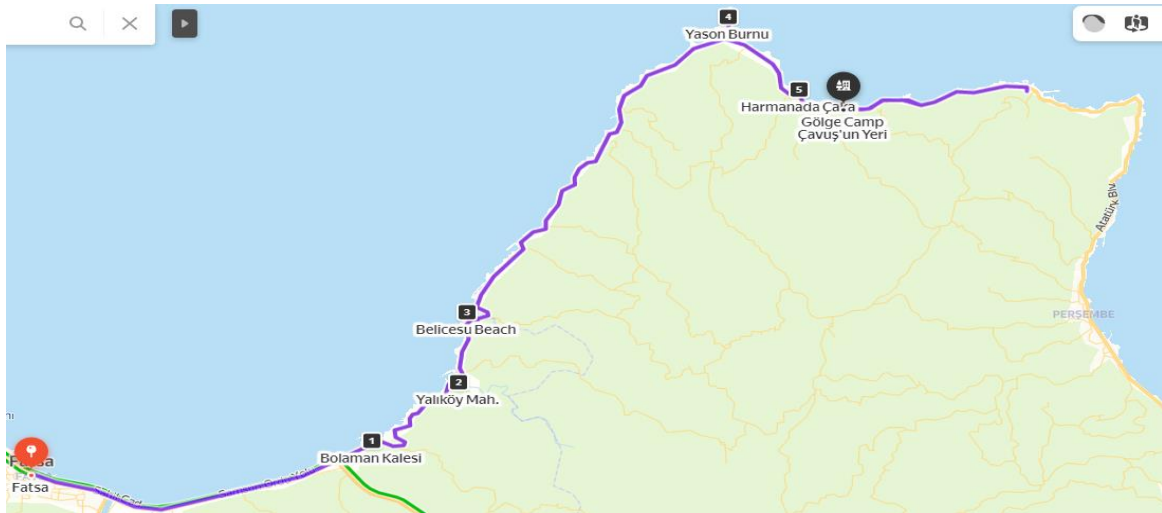




8.Gün

1 Gece konaklama

Fatsa, Bolaman, **Yason Burnu** Yaklaşık 30 Km



Bolaman beldesinde yer alan tarihi **Haznedaroğlu Konağı ve** Ordu-Samsun karayolu üzerinde bulunan **Bolaman Kalesini** ziyaret edebilirsiniz.

Yalıköy: fatsa ve bolaman arasına yani yalıköy'e de köfte yemek için gidebilirsiniz. yol üzerindeki neredeyse bütün köftecilerde lezzet garantisi verilebilir. köfte ve eti ile ünlü. Ücretli Yalı Piknik camp. Var.

BELLİCE SU Plajı: Timsah ada. İlçenin en batısındadır. Kıyı: çok güzel, bu kıyıya yukarıdan bakmanın keyfine doyum olmuyor. Kumsalı küçük olmasına rağmen, yanında **ücretsiz kamp yapılabilir**. Yeme-içme yeri ve kır kahvesi var. Güzelliğiyle Turizm Bakanlığı'nın tanıtım filmlerinde de yer alan plaj, Ordu'nun Fatsa ilçesinden yaklaşık 15 dakikalık mesafede yer alıyor. Timsaha benzeyen, bu nedenle de 'Timsah Adası' olarak anılan kayalıklar burada. Yaz aylarında oldukça kalabalık olan plaj son yıllarda Arap turistlerin de yoğun ilgisini çekiyor. Küçük olmasına karşın kamp yapmaya müsait.

Belicesu veya Yason burnu ücretsiz kamp.

Gölge Camp Çavuş'un Yeri veya Yakup'un Yeri **ücretli kamplar.**


6. Durak 8.Gün Yason burnu / feneri / kilisesi

1 Gece Kamp Konaklaması- Ücretsiz

Dikkat Çekenler ve çıkarımlar :

- Bolaman, Fatsa'nın balıkçı kasabası. **Bolaman Kalesi** ismiyle de anılan **Hazinedaroğlu Konağı** kasabanın en turistik ve güzel bir yeri. Yan tarafındaki yol takip edilerek diğer sahil kenarına gidiliyor. Yüzmek ve dinlenmek için ideal. Kamp bile atılabilir.

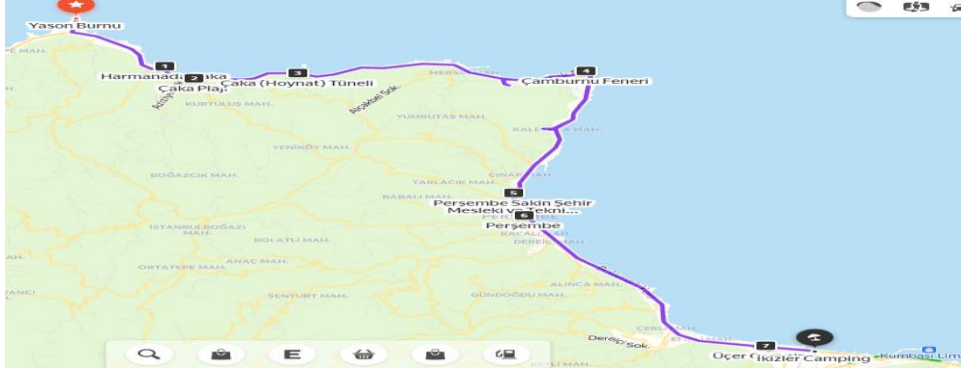
-**Yason burnu** çok güzel, park yeri biraz problemlı. (Konaklama yapılacaksa içeride yer alan (muhtarın) işletmesiyle görüşüldükten sonra araç iç kısmı alınabiliyor.) Kıyı yapısı ve doğa çok güzel. Gün batımını ve doğuşunu izlemek harika. Denize de girilebiliyor. Sahilde sıkıntısız ücretsiz kamp yapılmakta. Şartları zorlarsanız deniz feneri ve kilise civarı kamp için süper. Jandarma denetimi var. Gece yoğun yağmur vardı ama çadır hariç ıslanmadık, Doğu Karadeniz öncesi güzel bir deneyim oldu



9.Gün

1 Gece konaklama

Yason Burnu, **Perşembe** Yaklaşık 25 Km



Harmanada Çaka: Perşembe-Fatsa yolu üzerinde, çok güzel bir manzara seyir noktası. Vonalı Celali geçtikten sonra Deniz efsane, sahilde çakıl var, denizin girişi çakıl ilerisi kum. Yaz boyu kamp yapılabilecek bir yer.

Hoynat Adası Kuş Cenneti: Tünelin dibine arabayı park edip biraz yokuş tan aşağı iniyorsunuz yüzmek ve Günbatımının izlemek için güzel, Sakin bir yer. Yemek için az ileride vonalı celal var.

ÇAM BURNU: Burada bir fener var. Çam burnu feneri. Denizden yüksekliği: 39 metredir. 1880 yılında yapılışından bu yana: fener, Koç ailesi tarafından işletilmektedir.

Perşembe de balık ye Türkiye'deki sakin şehirlerden (cittaslow) biri olan Perşembe'yi gezmelisiniz. Perşembe'ye yaklaşırken, sol tarafta, denizle yol arasında Vonalı Celal in yeri var, Balık, özellikle de Hamsi yemeklerinin en iyi yapıldığı yerlerden biri olduğu söylenmekte.

Üçer Camping Adres: Efirli Perşembe/Ordu Telefon: 0 452 5226129 Sahilde yer alan Üçer Kampingde sıcak su bulunmakta. **Perşembe Sakin Şehir Uygulama Oteli**, Eğitim Caddesi No:55 Perşembe / ORDU, 52750

İkizler Camping Altınordu/Ordu Tel: 0452 2252880 Deniz kenarında, şehir merkezine 5 km özel plajı vardır. Karavanlar için elektrik prizleri mevcuttur. Kampın yakınında benzin istasyonu, bankamatik ve market bulunmaktadır. **DSİ Misafirhanesi sahili** de kamp için uygun

Dikkat Çekenler ve çıkarımlar :

yola devam

- Hava kapalı, yolda konaklamadan Ordu'ya devam etme kararına vardık.
- **Hoynat Adası :** Tünelin çıkışında deniz kenarındaki otoparka park edilerek, derin bir nefes alınıp, fotoğraf ve doğa molası verilmesi gereken güzellikte bir yer.



10.Gün

1-2 Gece konaklama

Perşembe, Şenyurt Köyü, **Ordu** Yaklaşık 30 Km



Şenyurt Köyü Şelalesi: Hemen yanında bir de ılıca var, mide ve bağırsak hastalıklarına iyi geliyormuş. Ücretsiz **kamp** yeri olabilir.

Boztepe : 7 dakikalık bir teleferik yolculuğu ile Ordu **Boztepe**'ye çıkarak şehrin manzarasını seyretmek çok keyifli oluyor. Şehrin yamaçlarında bulunan Boztepe'den Ordu'nun tüm güzelliğini görebilirsiniz. Burada motel, gazino, çam ormanları ve piknik alanları bulunmaktadır. Ayrıca burada yamaç paraşütü yapılmaktadır. Güneşin batışını görmenizi tavsiye ederim. Buraya ulaşmanın en kolay ve eğlenceli yolu Teleferikleymiş. Atatürk parkında olan teleferik, yaz boyunca her gün 09:00-23:00 saatleri arasında hizmet vermektedir. Boztepe Teleferik Ücreti ise, gidiş geliş ise Tam: 10 TL, Öğrenci: 8 TL Teleferik istasyonu civarındaki ters evi gezebilirsiniz.

Merkez de, Denizciler Dondurma'da dondurma. Ordu Yağlısı (kıymalı pidenin kapalı ve üstünde özel karadeniz tereyağı ile servis edileni) mutlaka deneyin. Ordu merkezde Yalı Cami karşısı) Dığı'nın yerinde kıymalı karadeniz pidesi. Hele az pişmiş yumurtalı severseniz sahanda kıymalı yumurta ile pide lezzetini birleştirmiş olursunuz. Özel ekmeği, taze ev yapımı sucuğu ve eski kaşar ile incecik yapılan Ordu tostu da önerilir.

Fidangör Caddesi Eskişehir'in hamam yolu'su gibi yürümesi keyifli bir caddeymiş. Belediye binasının arkasında güzel pide ve balık yenilecek mekanlar, çeşitli markaların dükkanları, kahveciler ve fındığa dair pek çok yer var. Caddenin solu hep denize açılıyor.

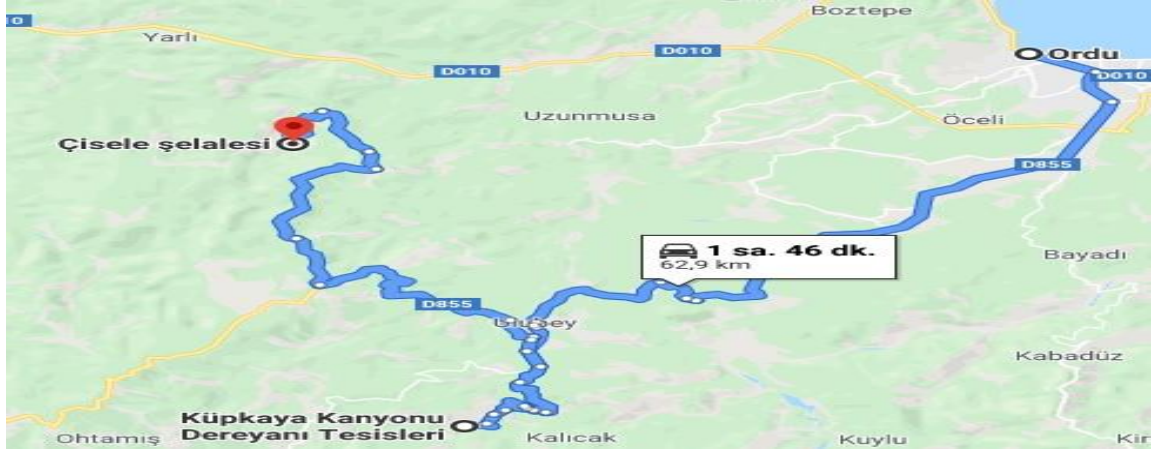
Taşbaşı Mahallesi Eski bir Rum – Ermeni yerleşimi olan Taşbaşı Mahallesi'ni eski Ordu yerleşimini görmek isteyenleri bekliyor. Hemen merkezdeki bu mahalle Boztepe'nin eteklerine kurulu. Üzerinizden sürekli teleferik ve yamaç paraşütçüleri geçiyor:) Mahallede çok güzel mübadele öncesinden kalma. tarihi evler var. Üç kız heykeli de "yine yeşillendi fındık dalları" türküsündeki üç kızdan geliyormuş. SİT alanı olan bu mahaldeki Taşbaşı Kilisesi var.

Efirli Plajı Efirli Plajı, ilçenin doğusunda yer alıyor. Akasya ağaçları denizin ve kumsalın güzelliğine güzellik katıyor.

Çiseli Şelalesi : Ordu Merkezine bağlı Karaoluk Köyü sınırları içerisinde bulunur. Buraya giden dolmuşlarla ulaşılabilir.

Küpkaya Kanyonu: Ordu'ya 32 km. Ordunun Ulubey İlçesi Kardeşler Köyünde bulunmaktadır. Küçük ama Ordu ilinin en güzel kanyonudur. Kano sporu yapmak ve balık tutmak için ideal.

Kamp yapmaya müsait yerleri bulunmaktadır.



Plajlar: Şehir merkezine en yakın plaj, Melet Irmağı sağında ve solunda bulunan Belediye Plajı. Yine buradaki Vali Konağı Önü ve Cumhuriyet Mahallesi kumsalında da denize girilebilir. Akyazı Mahallesi'ndeki Akyazı Plajı 2014 yılından beri **mavi bayraklı**. Kumbaşı Limanı'ndan önce Çamlı Yalı Plajı ve Kumbaşı Kumsalı deniz için gidilebilecek yerler. Gülyalı'daki Mavi Dünya Plajı'na 5 TL karşılığında girmek mümkün. Ünye'deki Uzunkum Halk Plajı en çok tercih edilen plajlar arasında. Ayrıca Perşembe'deki Çaka Plajı, Aktaş, Pupa plajları ile

Patili Oteller Akamoy Boztepe Hotel & Restaurant

EFİRLİ ÜÇER KAMPİNG 4525222169 EFİRLİ ÜÇERTOPÇUOĞLU KAMPİNG 4522121303
MERKEZ CUMH.MAH. MELET PİKNİK **Altinkum Camping, Çınarsuyu Orman Tesisleri, Fasıl Camping, Mavideniz Camping, Uzunkum Camping,**

7. Durak 9.Gün ORDU / Akamoy Otel

1 Gece **Otel Konaklaması-300 TL**

Dikkat Çekenler ve çıkarımlar :

- Havanın kapalı olması nedeniyle **Çiseli Şelalesi ve Küpkaya Kanyonu** gezilerini iptal ettik.
- Bu güzel bölgede deniz ve kamp keyfi yapamadık. Ordu'da güzel bir otel keyfi yaşayıp, ıslak çadırımızı kurutma kararımızı uyguladık.
- **Akamoy Boztepe Hotel** de kalmayı tercih ettik. Çadırımızı kurutup , dinlendik. Çok güzeldi, "yıldızlı giller" (Aytül ve Pırtık) villa tarzı otel ve imkanlarından gayet memnun kaldı.
- Teleferik ile **Boztepe**'ye çıkarak şehrin manzarasını seyretmek, çay bahçelerinde oturmak ve yamaç paraşütçülerini seyretmek çok keyifli oluyor.Teleferik istasyonu yanındaki **ters ev** ilginç.

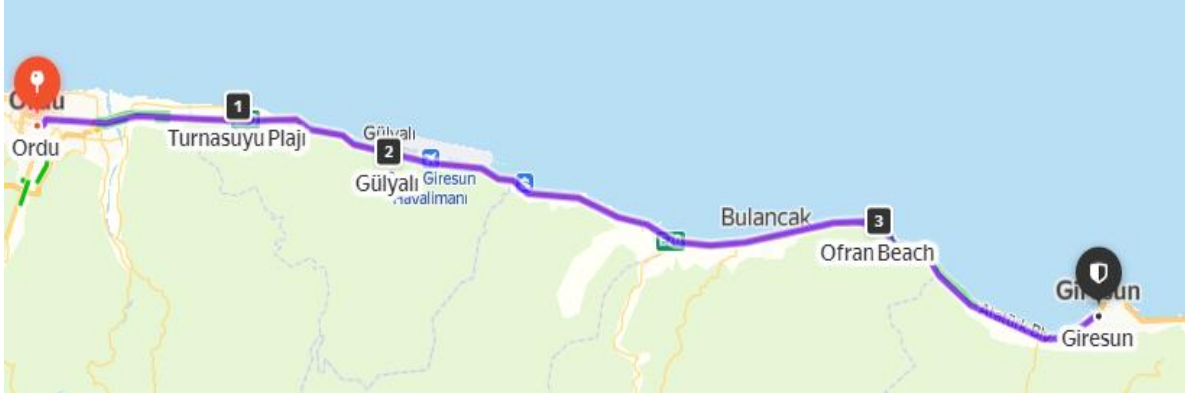




12.Gün

1-2 Gece konaklama

Ordu, **Giresun** Yaklaşık 50 Km



Turnasuyu Vadisi (Atlas Dergisi 50 saklı cennetten biri) Deresi, Tabiat parkı, kanyonu süper. Ordu çıkışında 10. Km de Karadeniz'e özgü olan ve "Karadeniz alası" ya da "som balığı" diye bilinen alabalıkların yumurtlama alanı olması **Kamplık**. Dileyenler Saraycık beldesinde yer alan ve henüz turizme açılmış olan **Yoruz Kent Ormanı'na** da uğrayabilirler. .

Gülyalı : Ordu'dan Giresun'a giderken 16. kilometrede bulunan Gülyalı, Ordu'da denize girilebilecek plajlara ev sahipliği yapıyor. Tepealtı mevkiinde bulunan Mavi Dünya Plajı, denizi ve kumsalı ile ünlü. 1,5 kilometre uzunluğundaki plaj, dinlenmek ve serinlemek için birebir. Mavi Dünya Plaj işletmesi iki restaurant, soyunma kabinleri, kamelyaları ile hem yazın hem de kışın hizmet vermektedir Ücretli , Çadır kamp için uygun.

Ofran : Bulancak-Giresun arasında Ofran denilen yerde çadırınızı kurup denize de girebilirsiniz.

Giresun adası: Limandan kalkan teknelerle Karadeniz'in iki adasından biri olan **Giresun adası'na** 15 dk.da gidebilir. Ada üzerinde sur kalıntıları, kuleler ve manastırları ayrıca Kybele'yi temsil eden ve 4 bin yıllık bir geçmişe sahip kutsal Hamza Taşı'nı görebilirsiniz. Karadeniz Bölgesinde iskan edilen tek ada olma özelliğine sahiptir. Kıydan 1 mil açıktadır. Pontus İmparatorluğu zamanında yapıldığı tahmin edilen surlar ile çevrilidir. Bizans Dönemine ait tapınak kalıntıları, tarihi bina kalıntıları ve gözetleme kulesi bulunmaktadır. İkinci derece sit alanı ilan edilen Giresun Adası tarihi kalıntıları ve doğal güzelliği ile görülmesi gereken yerlerdendir. Giresun Adası da denize girmek isteyenlerin en fazla tercih ettiği yerler arasında. Mayıs-haziran arasında kuşların yumurtlama dönemi olduğu için ziyaret yasaklanan ada, diğer tarihlerde piknik yapıp denize girmek isteyenlerle dolup taşıyor. Önceden izin alınarak adadaki bekçi kontrolünde **kamp yapmak** da mümkünmüş.

Giresun Kalesi : şehir merkezinde yer alır.Topal Osman Ağa'nın mezarı bulunmaktadır. Muhteşem bir manzaraya sahip kalede asırlık çınar ağaçları bulunmaktadır. Bu çınar ağaçlarının altında piknik alanları bulunmaktadır. Ayrıca lokanta, çay bahçeleri ve büfe bulunmaktadır. Turistlerin uğrak yeri olan Giresun Kalesi görülmesi gereken yerlerdendir.

Plajlar: Giresun'un sahillerinin neredeyse tamamında denize giriliyor. Giresun Belediyesi Halk Plajı, Jandarma Plajı, Sky Beach, Çerkez, Bodimeli, Espiye Uluburun, Keşap Asarkaya, Burunucu Ofran Plajı, Piraziz Eğrice, Görele Deliklitaş,vb.


Yeme İçme Manzarasına doyamayacağınız **Dikmen Evi**'nde kahvaltı etmeyi ve bir fırsatını bulup akşam 8'den önce **Mustafa Patar Kadayıf**'ta bol fındıklı kadayıf yemeyi unutmayın! Giresun merkezdeki dükkânlardan Taze, kavrulmuş, çifte kavrulmuş fındık, ezmesi,yağı gibi fındığa dair pek çok şey ve Pekmez, pestil de satın alabilirsiniz. Bektaş tulumu da çok lezzetli.

8. Durak 10.Gün Yoroz Tepesi

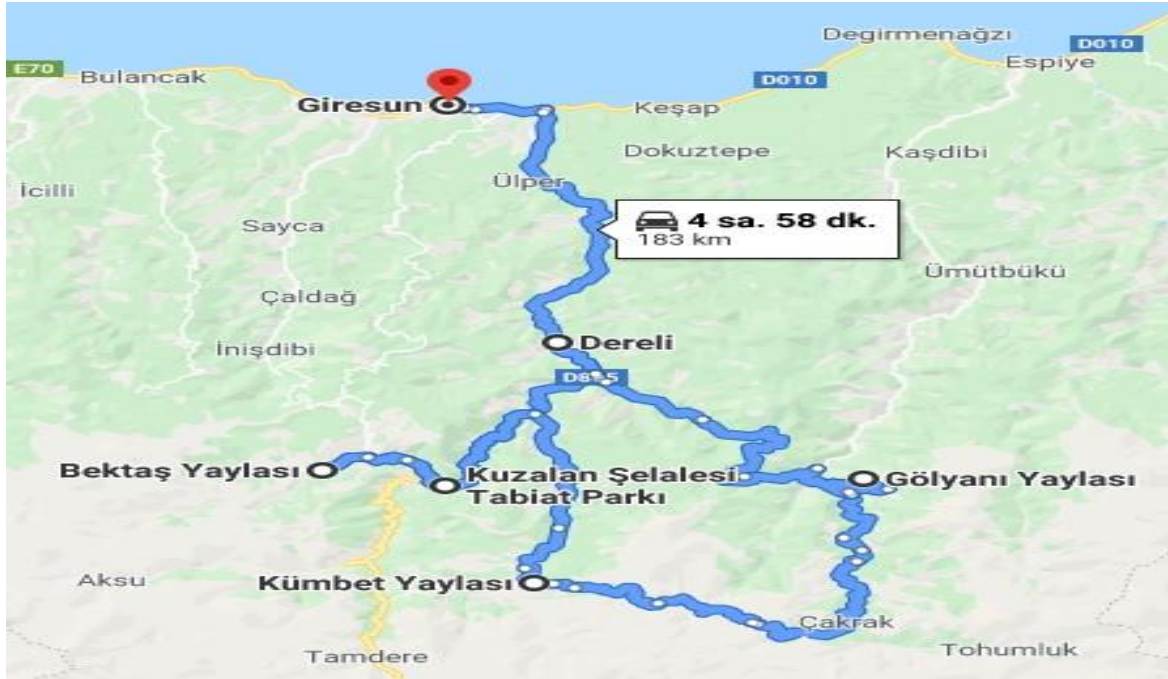
1 Gece **Kamp Konaklaması**- Ücretsiz

Dikkat Çekenler ve çıkarımlar :

- **Giresun adası**'na giden tekne saatleri planımıza uymadığı için gidemedik.
- **Giresun Kalesi** : Harika manzarası olan güzel bir gezi yeri. Kalenin alt giriş yolundaki çay bahçesi, başlangıç dinlenilecek güzel bir mola yeri. **Topal Osman Ağa**'nın mezarı da görülmeye değer. Giresun merkezde kadayıf ve tatlılar harika. Bol çeşit ve uygun fiyatlar, yolluk bile alınır.
- **Turnasuyu Vadisi** Atlas Dergisince 50 saklı cennetten biri olarak değerlendirilen bir yer, yol üzerinde görülmeli. Saraycık beldesinde yeni turizme açılmış olan **Yoroz Kent Ormanı**'nın yolu çok dik ve dar. Panoramik manzara ve doğası harika. Kamp için uygun. Bölgede gündüz hizmet veren bir işletme var.Tek sıkıntı yol ve yaban doğa, iyi düşünülmeli. **Yoroz Zirve** 'ye harika bir ormanlık patikadan çıkılıyor. Zirvede sürpriz var.....Panoromik olarak iki şehir bir karede gibi.sol taraf Ordu / sağ tarafta ise Giresun.



Giresun ve Yaylaları



Alternatif yol. Gölyanı yaylasından Ümütbükü, kaşdibi, Espiye üzerinden Tirebolu ya gidilebilir.

Kamp Alanı Bölgede herhangi bir kamping alanı yok ve çadır kurulacak alanlar kısıtlı. Çadır için yukarıya doğru alabalık çiftliğinin olduğu köyde herhangi bir yer ya da derenin hemen üstünde bulunan köprüdeki girinti uygun olacaktır. Yerli halk çok içten ve misafirlere açık, <https://nerdesinbahar.com/kuzalan-selalesi-ve-mavi-gol-tabiati-parki/> ve <https://www.azbibak.com/kuzalan-tabiati-parki-giresun/>

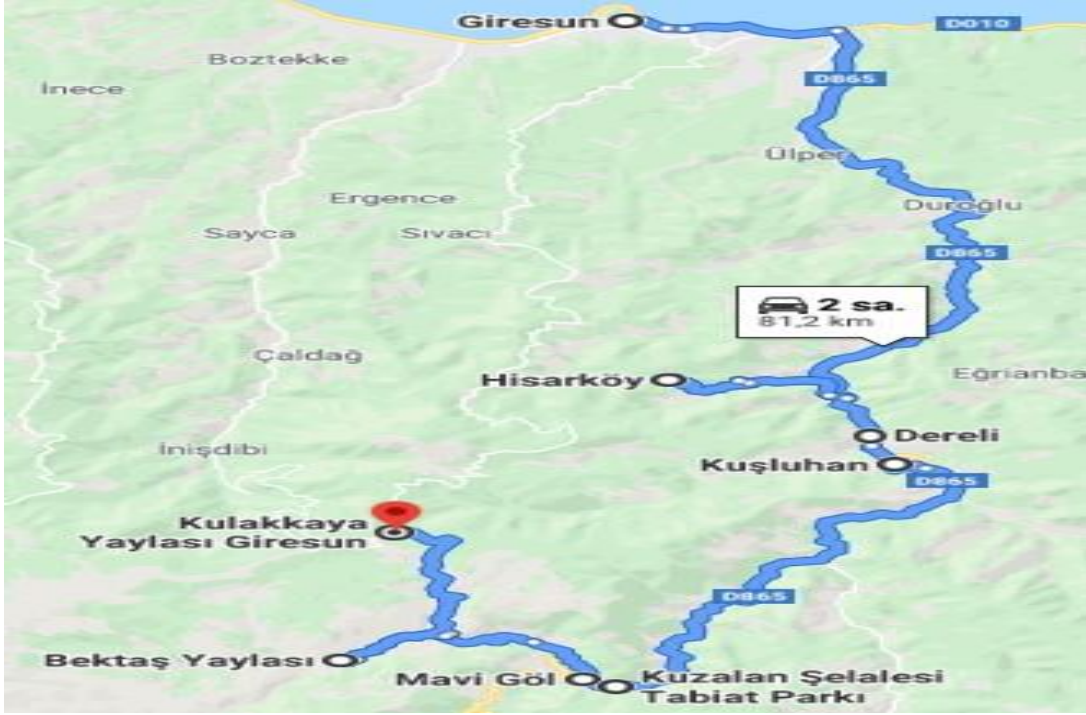
1. Gün Giresun Yaylaları

Dereli İlçesi: İlçe doğal güzelliği yanı sıra tarihi yapılara da sahiptir.

Meryem Ana Manastırı: Dereli ilçesine bağlı **Hisar Köyünde** yer almaktadır. Meryem Ana Manastırı; üç tarafı 100 metrelik uçurum ile kaplı bir kaya üzerinde yer almaktadır. Ne zaman yapıldığı tam olarak bilinmeyen kilisenin Hristiyanlığın ilk yıllarında yapıldığı tahmin edilmektedir. Manastır günümüze kısmen sağlam olarak ulaşmıştır.

Ayrıca Burdan sonra **KÖKEV**'e de uğrayın. Çok seviceksiniz.

Kuşluhan Kalesi Dereli ilçesine bağlı Kuşluhan Köyünde yer almaktadır. Şebinkarahisar- Giresun karayolu üzerinde bulunan Kuşluhan Kalesi; Cenevizliler tarafından kervan yolu üzerinde geçen kervanları korumak amacıyla yapılmıştır. Küçük bir kale olan Kuşluhan Kalesinde Aksu Deresinin manzarasını izleyebilirsiniz.



Kuzalan Şelalesi Tabiat Parkı: Türkiye'deki en iyi tabiat parklarından biri. **Mavi Göl** hemen biraz daha ileride yaklaşık 3 km kadar yukarı devam ettiğinizde ve ücretsiz ziyaret edilebilmektedir. Mavi Göl kadar olamayan bu yerde sizden ücret talep edilmektedir biraz ileride Mavi Göl'ün girişinin karşısında ücretsiz otoparka aracınızı bırakabilirsiniz. Giresun ili, Dereli ilçesine bağlı Pınar köyünde yer alan Kuzalan Şelalesi Tabiat Parkı, içerisinde 4 şelale, Mavi Göl kanyonu ve Cehennem Deresi'ni barındıran bir saklı cennettir. 2013 yılında tabiat parkı olarak ilan edilmiştir. Park bünyesinde adını suyun göldeki renginden alan Mavi Göl ve park isminde alan şelalesi kesinlikle harika. Burada kamp kurup doğanın kalbinde zaman geçirebilirsiniz. Manastırlar, Kaleler, Kemer Köprüler var. **Kuzalan Şelalesi** Tabiat Parkı giriş ücreti 12 TL'dir. Şelalenin yaklaşık 1km yukarısındaki Mavi Göl için ücretsiz olan otopark (ki daha güzel bir atmosferi olan doğa manzarasıdır) Karadeniz bölgesinde dere şeklinde akan ilk ve tek sodalı göl burası. Kireç taşları ve sodalı suyundan yılın belli zamanları böyle turkuaz renk alıyormuş. Doğa harikası bir yer, dağın tepesinde tabiat harikası pamukkale gibi traverten oluşumlar var , kaynaklar ve mağaranın bulunduğu birde piknik alanı var. Kuzalan ve mavi Gol civarı **Kamp yapmaya uygun.**

Bektaş Yaylası : Dereli ilçe merkezine 24 km uzaklıkta yer almaktadır. Temiz havaya sahip Bektaş Yaylası her yıl binlerce ziyaretçi almaktadır. Bektaş Yaylasında doğa yürüyüşüne uygun parkurlar, konaklama tesisleri ve elektrik, su, telefon gibi her türlü alt yapı hizmetleri bulunmaktadır. Kuzuyu kg 80 tl pişirip veriyorlar. Ayrıca her yıl (ağustos ayında bu yaylada **Bektaş Yayla Şenlikleri** düzenlenmektedir. 30 Haziran 1 Temmuz tarihlerinde yaylanın geleneksel hâle gelmiş şenliği) kontrol edelim . Civar halkın yoğun katılımıyla kutlanır. Bektaş Yaylası, Karagöl Otel-restoran:2 yıldızlı ama güzel. +90 454 213 15 15 +90 454 213 15 150 454 213 15 55 0 505 491 97 03


Kulakkaya yaylası da çok yakındır. Yol üzerinde bulunan Despot Kayası ve Suyu, doğal güzelliklere sahip Erimez mevkii, Gelin Kayası ayrı birer ilgi odağıdır. Alçakbel Ormanı piknik alanında gününbirlik dinlenme, eğlence imkanı, hemen yakınındaki Yavuzkema Beldesi'nde de her türlü alışveriş hizmeti bulunmaktadır. Kulakkaya-Alçakbel Mervii'nde bulunan Ormanı Eğitim Tesisleri ve yanındaki Ormanı Piknik Alanı gününbirlik kullanışlara hizmet verirler. Burada organize piknik sahası, çocuk parkı da bulunmaktadır. **Kulakkaya tabiat parkı** ve yaylasına çıkarken görebilirsiniz. Temmuz ayında Kulakkaya Ağaçbaşı Yayla şenliği yapılmaktadır.

9. Durak 11. Gün Giresun Yaylalar // Kulakkaya Yaylası

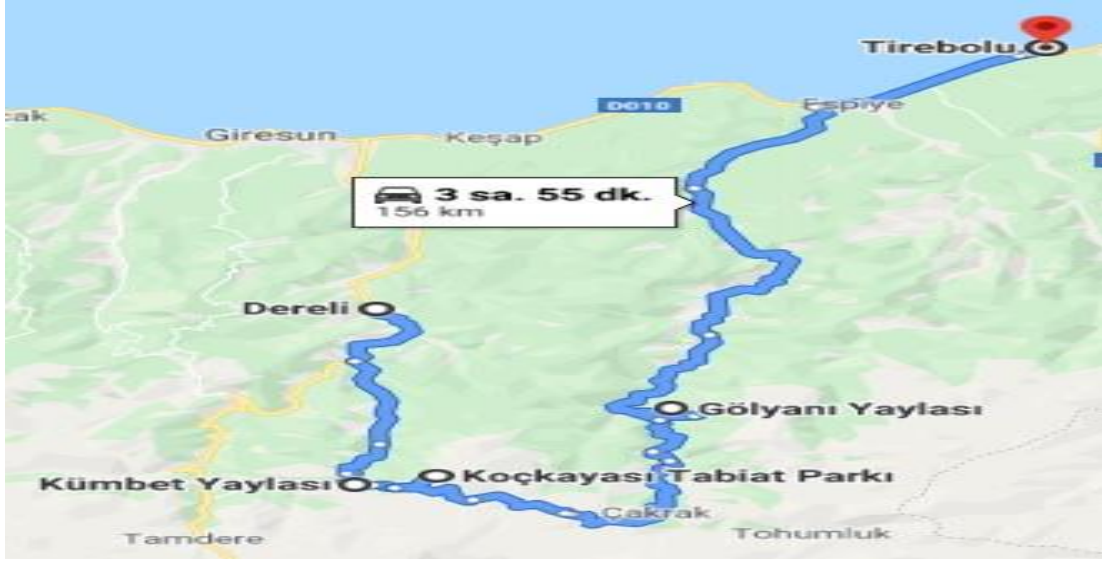
1 Gece **Otel Konaklaması**-150 TL

Dikkat Çekenler ve çıkarımlar :

- **Bektaş yaylası'**ndaki **Karagöl Otel'e** rezervasyon yaptırıp yola çıktık. Ama bir türlü ulaşamadık. Telefon görüşmeleri, navigasyon ayarlamaları, konum paylaşımları derdimize çare olmadı.
- Yolun bizi adeta sürüklediği yol ve arazilerden sonra gece vakti kendimizi Akkaya civarında **Kulakkaya yaylası'**nda bulduk.
- Sis ve gece karanlığına kalmamız sonucunda bulabildiğimiz bir otelde geceyi geçirdik. (pırtık beğenmedi, kalmamak için yoğun çaba harcadı) Ama Kulakkaya gezmesi ve keyfi ayrı bir güzellikti.



2.Gün Giresun Yaylalar



Kümbet Yaylası: Koordinatları. 40.559968, 38.437970 Giresun ili, Dereli ilçesine bağlı Kümbet Köyü sınırlarında bulunur. Giresun il merkezine yaklaşık 52 km uzaklıkta bulunur. Kamp yapılacak yerler arasında da Kümbet Yaylası ön plana çıkmaktadır. Hayvancılık yapıldığından etleri güzeldir. Yayla, Sessiz, sakin özelliği ve imkanlarıyla bir kampçının aradığı her şeye sahip. Bunların başlıcaları, Karavan ve Çadır Kampçılığı, Günübirlik Piknik, Fotoğrafçılık ve Doğa Sporlarıdır. Giresun Kümbet Yaylasında kamp yapmak tamamen ücretsizdir. İstedığınız yerde kamp yapabilirsiniz. Günübirlik gelenler için bol miktarda kuzu eti ızgara ,Ocak başında kendin pişir kendin ye şeklinde takdim edilmektedir. Her yıl temmuz ayının 3. Cumartesi ve Pazar günü Aymaç Mevkiinde, **Kümbet yayla Şenlikleri** düzenlenmektedir.Kümbet köyünden 300 400 metre devam edince yaklaşık 1 dönümlük bir çayırılık var. Burası kampçıların alanı.3-4 kadar çadır var. Akşam sıcaklık 10 dereceye, gece de 5 dereceye kadar düşmekte. **Salon Çayırı Piknik** Kümbet Yaylasının girişinde Orman Bölge Müdürlüğünce yapılan piknik alanı. Yayla dan 900 metre uzaklıkta **kamp yapılabilir. Ücretsiz Kamp koordinatları 40.559161, 38.447406**

Salon Çayırı Piknik Alanı: Giresun'dan Kümbet Yaylasına geliste, yayla merkezine yaklaşık 1 km. mesafede Orman Bölge Müdürlüğünce tesis edilmiş olan Salon Çayırı Piknik Alanına ulaşılır. Sık orman dokusu içinde günübirlik kullanım talebine hizmet verecek şekilde düzenli ve teçhizatlıdır. Su, wc gibi altyapının yanı sıra piknik masaları, et pişirme ocakları yağmur barınakları ve her biri 5'er yataklı 3 adet dinlenme evi bulunmaktadır.

Koçkayası Tabiat Parkı Kümbet'e sadece 5 km uzakta cennet bir köşe. Giresun İli, Dereli İlçesi, **Kümbet köyü** sınırlarında kalıyor. Kümbet'ten Koçkayası Tabiat Parkı tabelası ile eşsiz güzellikler arasından 15 dk. da gidebilirsiniz. Tamamen doğayla içiçe olacağınız bir yer. Dinlenme imkanı bulabileceğiniz,kafa dinleyebileceğiniz bir mesire alanı mevcuttur.

Gölyanı Yaylası: Giresun'un Yağlıdere ilçe merkezine 51 kilometre uzaklıkta bulunur. Yeşil tabiatı, temiz havası, masmavi gölü ve otantik yayla evleri ile harika bir yerdir. Yayla Turizm Bakanlığı tarafından koruma alanı ilan edilerek koruma altına alınmıştır. Karadeniz turuna çıkan turistlerin mutlaka uğradıkları yerlerden biridir. Her yıl çok sayıda ziyaretçi alan Gölyanı Yaylası muhteşem tabiatı ile görülmesi gereken yerlerdendir.

Patili otel : Onur Sena Butik Otel Kümbet Yaylası/Dereli, 0553 847 19 16 Kümbet köyünde küçük ama şirin, harika manzara.ve Hüseyin beyin ortamıda çok samimi.

10. Durak 12. Gün Giresun Yaylalar // Kümbet Yaylası // Aymaç
Dikkat Çekenler ve çıkarımlar :

2 Gece **Kamp Konaklaması** - Ücretsiz

- Kümbet yaylası çok yoğun, merkezde trafik sıkışıyor, o derece. Ama gidilmeli, etrafıyla da harika. **Salon çayırı** mevkinde süper lüks tesisler yapılıyor. Gündüz piknik serbest ama kamp yasaklanmış.

- Otel arayışımızdan sonra **Kümbet Yaylası** sakinlerinin yöresel şenlikleri kutlama yeri olarak kullandığı **Aymaç Tepesi**'nde kamp yapmaya karar verdik. Dinlenmeye de vakit kalsın dedik ve (yayla tembelliği yapabilmek için) 2. Gece içinde kalmaya devam kararı verdik. Geceleri epey soğuk, kamp ateşimizi güneş batmadan yakmamıza rağmen, gece otururken ve uyku tulumunda ilk kez üşüdük.

- **Mavi göl** harika, az bile anlatılmış. Mutlaka yaşayıp görmek gerek. Park yeri problemi yok ve ücretsiz ama çevrede kamp atılacak bir yer de bulamadık.

- **Kuzalan Şelalesi** Tabiat Parkı ve Mavi göl çok yakın, adeta birleşik gibi. Yakınındaki alabalık tesisinin yanına kadar araçla giriliyor. Yukarıya doğru orman içinden güzel bir tırmanış var. Yol ve merdivenler güzel. Küçük ahşap teraslar, su kenarlarında oturup dinlenmeye kameryeler var. Şelalelerin başına kadar yürümek biraz yorucu. Bizim gibi yorulup geri dönenler için araca binip yola devam ederken, bir süre sonra anayola park etmek zorunda kalıyor. Müthiş bir doğa güzelliği.



14.Gün

1-2 Gece konaklama

Giresun, **Tirebolu** Yaklaşık 55 Km



Uluburun Plajı ve Kamping Görülmesi gereken yerlerden. Denizi güzel, birden derinleşiyor, atlama yerleri var. şemsiye ,şezlong ve çadır yeri kiralanabiliyor,

Tirebolu: Muhteşem deniz manzarası için **Tirebolu Kalesi**'ne uğrayabilir, bu küçük ve doğayla iç içe olan bu beldede limana bakan salaş lokantalarda karnınızı doyurabilirsiniz.

Bedrama Kalesi: ilçe merkezine 8 km uzaklıkta bulunan Örenkaya Köyünde yer almaktadır.


Tirebolu Kalesi: Bizans Döneminde 13. Yüzyılda inşa edilmiştir ve adını üç şehir demek olan Tri polisten almıştır. Doğal bir kaya üzerinde yer alır. Muhteşem bir güzelliğe sahiptir. Kale surları günümüze kadar sağlam bir şekilde ulaşmıştır. Kısaca muhteşem bir güzelliğe sahip Tirebolu Kalesini görmenizi tavsiye ederim.

11. Durak 14.Gün Giresun // Tirebolu

1 Gece **Kamu Kurum** Konaklaması-120 TL

Dikkat Çekenler ve çıkarımlar :

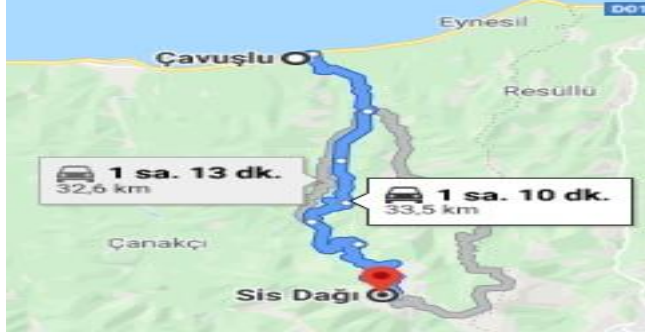
- **Tirebolu** çok beğendiğimiz bir yer oldu. **Kalesi** kısa bir mola ve seyir yeri. Liman ve çevresi süper. Kalenin altında, deniz kenarındaki restoranın konumunu ve lezzetini çok beğendik.



16.Gün

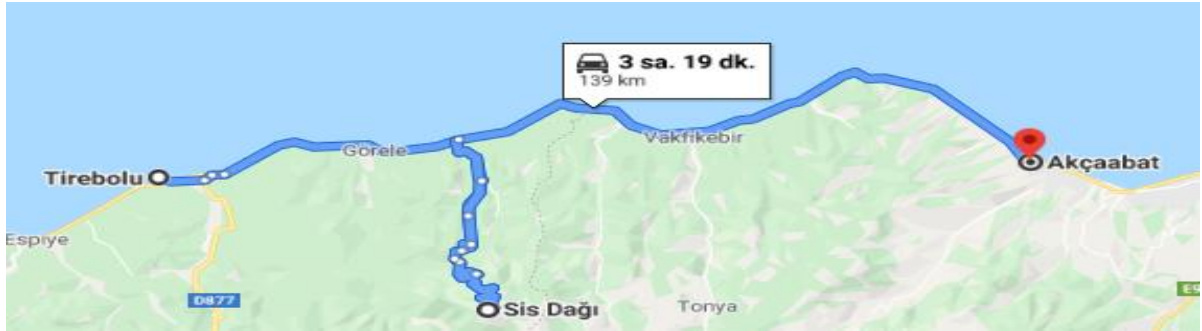
2 Gece konaklama

Tirebolu,Çavuşlu,Sis Dağı, Vakfıkebir, **Akçaabat** Yaklaşık 75 Km +75



Sis dağı: Giresun'un Görele ilçesine bağlı Yeşildere Köyü sınırlarında bulunur. Sis dağına 10 km kala **Paşaca Şelalesi** var. Araç ile 750-800 metre patikadan şelalenin altına kadar gidiliyor. Aladağ'ın yüksek kesimlerinde yer alan Sis Dağı Yaylası, gezilip görülmeye değer bir yerdir. Şehrin sığağından ve stresinden sıkılanlara önerilir. Özellikle Her yıl Temmuz ayının 3. Cumartesi günü yapılan **"Sis Dağı Yaylası Şenlikleri"** görüp yaşamınızı tavsiye ediyorum.Kamp yeri koordinatları 40.881926,39.102785

Eynesil Kalesi: fotoğraf çekimi,sahili güzel. Ücretsiz Kamp için uygun



Vakfıkebir: Burada ünlü taş fırın ekmeklerinden almadan yolunuza devam etmeniz, yol boyunca dizilmiş pastane, fırın, dinlenme tesisi ve hatta tezgahlarda dizilmiş kocaman ekmekleri görüp de kayıtsız kalmanız mümkün değil. Bu ekmeklerin ekşi mayadan yapıldığını ve kolay kolay bayatlamadığını biliyoruz. Hatta bayatlamasın diye ekmeği dilimletmemeniz gerekiyormuş ama bu seferde kendi imkanlarınızla ekmeği bölmek oldukça zor zira bu ekmekler çok ama çok sert. Denedik ondan biliyoruz. Vakfıkebir Ekmek Festivali 4 – 6 Ağustos

Akçaabat: Bu uzun ve yorucu günün ardından hedefimiz meşhur **Akçaabat köftesi** yemek .Şehir merkezinde Ali Usta'nın yerinde boş bir masaya oturduk. Sipariş ettiğimiz 1 kilo köfteyi yerken, bir yandan da sohbet halinde olduğumuz garsonun yönlendirmesiyle, mekan sahibinin küçük oğlu tarafından işletilen **Akçatepe Dağ Evleri'** nde geceyi geçirmeye karar verdik. Burası şehir merkezinden 7 km uzaklıkta ve deniz seviyesinden 900 metre yükseklikte 24 villadan oluşan mükemmel bir tesis. Tesislerden faydalanmak için değil de belediyenin yaptığı kamelya ve şöminelerden yararlanmak da mümkün. Merkeze çok yakın harika bir yer. Yerel halk genelde erkenden gidip kamelya kapıp önce kahvaltı sonrasında mangal yapıyorlar. Tesise çıkan yollar virajlı ve yer yer stabilize.Zirveye çıktığınızda muhteşem bir manzaraya ulaşıyorsunuz. Restoran ise Akçaabat hatta Trabzon'un kurulu olduğu burnu bile ayaklarınız altına seriyor. Akçaabat da Uygulama Otel'i'de var. **Akçaabat Deniz Eğlenceleri** 6 Temmuz , Müzik ve Halkoyunları Festivali 18-21 Temmuz

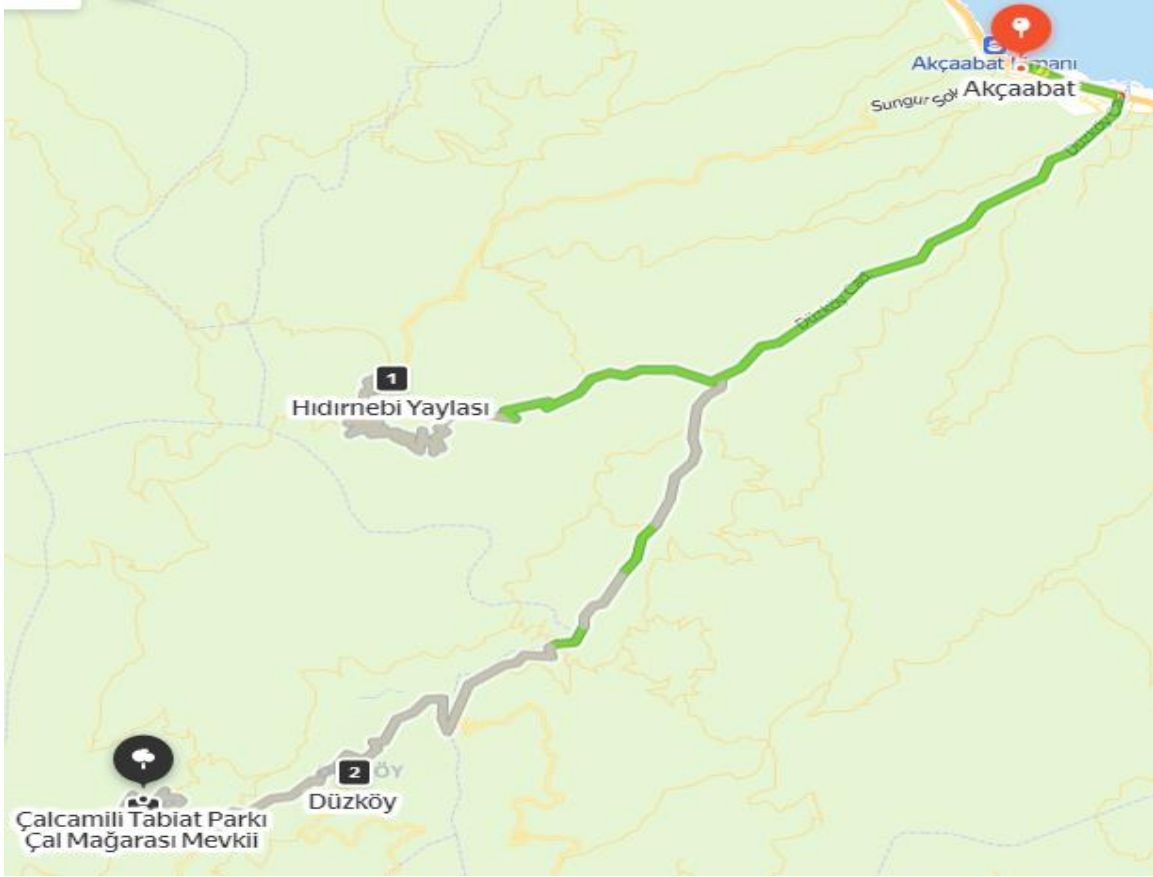
Köftecilerden öne çıkanlar Akçaabat'taki **Nihat Usta**, Körfez, Cemil Usta, Balıktaysa Akçaabat'ın Darıca Mevkii ve şehir merkezindeki Kahramanmaraş Caddesi'nde restoranları bulunan **Fevzi Hoca, Beşirli'deki Gani Balık** öne çıkan adreslerden.

- * Akçaabat'ın girişinde ki Haşlamacılar (çorbacılar) uğrayın ve bol limonlu bir haşlama için.
- * Cemil Usta'da Akçaabat köftesi ve sonrasında fındıklı baklava (köfte ve baklavayı mutlaka tadın)
- * Bay Fırın, gerçek Karadeniz Pidesi yemek istiyorsanız doğru adres. Bay Fırın Trabzon Akçaabat arasında Söğütlü'de Fatih Eğitim Fakültesi'nin altında.

Akçaabat Sera Gölü : Yaklaşık 8 km



Akçaabat'dan gitmek daha uygun gibi. Çal Mağarası-Hıdırnebi yaylası- Akçaabat yolu güzeldir. Çal Mağarası ve Hıdırnebi yaylası ve Şahin Kaya'sına Akçaabat'tan yukarı Düzköy yolundan ulaşılan **Yeri Yaylası** diğer yaylalarla da komşudur. Diğer yaylalar arasında merkezi bir konumda ve ulaşımı çok rahat olan yaylalardan biridir. Yaylanın ana yolunun neredeyse tamamı asfalt. Sahile inmeden yayla yollarını kullanarak yaylalar arası geçiş yapabilirsiniz. Yollar stabilize ve bakımsız olduğu için biraz yüksek bir araçla geçmek daha kolay olacaktır. Yeri Yaylası'ndan **Hocababa Yaylası**'na geçip asfalt yoldan 45 dakikada Düzköy'e inebilirsiniz. Sonra 20 dakika mesafedeki **Çal Mağarası'nı** ziyaret edebilir ve Çal Mağarası'ndan yukarı Gülcana Mahallesi'ne bağlı **Şahin Kaya'sı'na** ulaşabilirsiniz.



HIDIR NEBİ YAYLASI : Akçaabat'ın ilçe sınırlarında yer alan Hıdırnebi Yaylası, Trabzon'un merkezine 40, Akçaabat ilçe merkezine ise 29 kilometre uzaklıkta bulunuyor. Akçaabat-Düzköy yolunun 12. kilometresinden güneybatı istikametine dönüp devam ettiğinizde kısa sürede yaylaya ulaşabiliyorsunuz. Hıdırnebi Yaylası'nın yolları yaz kış fark etmeksizin açık durumda oluyor. Ulaşımı oldukça kolay sağlanan yaylada konaklama, market, kasap, lokanta, fırın gibi yerler bulma konusunda da sıkıntı yok. Sahile en yakın yayla olma özelliğine sahiptir. 1600m yükseklikteki yaylada tesis var. Bungalow evlerde konaklayabilir veya çadır kurabilirsiniz. Nuh'un Gemisi'nin buradan denize açıldığına dair bir inanış var halk arasında. Yaylanın kuzey ucundaki kayalıkları bir iskele, liman gibi düşünürseniz kayada asılı duran gemi zinciri bu iddiayı güçlendiriyor. Gidip görün ve kararı kendiniz verin. Her yıl 13 Temmuz'da başlayan şenlikler, 20 Temmuz'da ise sona eriyor. Yörede hayli meşhur olan Hıdırnebi Yayla Şenliklerinin en görkemli kısmı sonundaki (yöre halkı tarafından) 'Orak Yedisi' ismiyle anılan etkinliklerdir. Hıdırnebi Yayla Şenlikleri, yaylanın 'Dernek Çimeni' (Argolos Çimeni) olarak adlandırılan mevkiinde düzenleniyor. Burada civar köylerin muhtarlıkları, ticaret için gelenler özel kuruluşlar ve konaklamak isteyen ziyaretçiler tarafından çadırlar kurulur.Çoğunlukla yöresel ürünler ve hediyelik eşyaların satıldığı çadırlardan oluşan bu pazarda, aradığınız hemen her şeyi bulmak mümkündür. Temmuz ayı en ideal zamandır. Doğal bir seyir terası olan **Hıdırnebi Tepesi**'nde de vakit geçirebilirsiniz.

Kuruçam yaylası: Hıdırnebi yaylası ile Aralarında sadece 1 km mesafe bulunuyor. Etrafını saran ormanlarda türlü türlü yaban hayvanları yaşarken bir foto safariye çıkmamak olmaz. altyapı konusunda oldukça gelişmiş durumda. 1742 m yükseklikteki bu doğa harikalarının tadını daha uzun süre çıkarmak isterseniz yayla mevsiminde pansiyon hizmeti veren evlerde konaklayabilirsiniz

Çal Mağarası : Çok güzel bir yer görülmeli. Trabzon'un Düzköy ilçesinde yer alan Çal Köy Mağarası, dikkat çeken oluşumu ve doğal güzelliği ile görülmesi gereken bir yer. 8 km uzunluğa sahip olan mağaranın 1 km uzunluğundaki kısmı gezilebiliyor. Çal Mağarası içinde oluşan sarkıtlar, diktler, göl ve diğer doğal şekiller oldukça dikkat çekici. 2003 senesinde ziyarete açılmış bu mağarayı mutlaka görmelisiniz. Mağara çevresinde dinlenip vakit geçirebileceğiniz alanlar bulunuyor.

Çalcamili Tabiat Parkı: Çal mağarasına çok yakın. Yaklaşık 1 km. Trabzon'un Düzköy ilçesinde misafirlerini ağırlayan **Çalcamili Tabiat Parkı**, 2003 senesinde mesire yeri ve 2011 senesinde de tabiat parkı olarak kabul gördü. Doğayla iç içe keyifli zamanlar geçirebileceğiniz tabiat **parkında kamp yapılabilir.** Bisiklet kiralayarak ya da yürüyerek çevreyi keşfe çıkabilirsiniz.

Şahin Kayası : Çal Mağarası'ndan yukarı Gülcana Mahallesi'ne bağlı **Şahin Kayası**'na ulaşabilirsiniz. Kayanın üzerinde veya etrafında kamp atılabilir. Daha konforlu bir konaklama isterseniz kayayı en iyi açıyla gören **Nayino Dağ Evi'nin** Şahin Kayası manzaralı odalarında da kalabilirsiniz. (Gitmeden mutlaka rezervasyon yapın – tlf: 0505 241 79 86)

EK- Tonya: Trabzon'un ilk ve en namılı ilçelerinden. Eskiden türlü sebeplere dayanan ve uzun yıllar devam eden kan davaları yüzünden hemen herkes silaha meraklı ve silah kullanmayı iyi biliyor. Hani meşhur "vurdu vurdu vuruldu" fıkrasının kaynağı burası işte. Her yıl Ağustos ayının son Cumartesi-Pazar'ı yapılan Tereyağı Festivali yapılır. Tonya Zere Yayla Şenliği Temmuz ayının ilk Pazar Günü

Akçaabat 'da ne yenir. 10 Lezzet

1. **Akçaabat Köftesi:** yöredeki yaylalarda yetişen hayvanların etinin iki defa kıyma olarak çekilmesi ile farklılık gösterir. Ancak ikinci kıyma çekilişine bolca da sarımsak katılır. Bu haliyle 1 gün dolapta bekletildikten sonra ızgara yapılarak servis edilir. Tabi bu lezzetli Akçaabat Köftesinin yanında meşhur yayık ayranı, piyazı ve Trabzon ekmeği ile bir lezzet şölenine dönüşür.
2. **Kefal ekşilisi:** Yuvarlak kesilen balıkların tepsinin altına dizilip soğan, domates, biber ve maydanozun ile birlikte bol limon ile pişirilmesiyle yapılır.
3. **Palamut dolması:** Ceviz içi, kuş üzümü, yenibahar, ile palamutun içi doldurularak yapılır.
4. **Laz böreği:** adına aldanmayın tatlı olduğu çayın yanında değilde yemek üstüne tatlı niyetine..
5. **Peynirli Trabzon pidesi:** Mayalı hamurun köy peyniri ile buluşmasıyla yapılır. Tereyağı ve üzerine yumurtada kırılabilir.
6. **Kuymak:** mısır unu, tereyağı ve Trabzon peyniriyle (kolot peyniri) yapılan enfes bir yiyecektir.
7. **Pazılı kaygana:** Pazılı kaygana da bir diğer ağır oyuncu mısır unu, kuru ve taze nanenin pازیya eşlik edilmesiyle yapılır.
8. **Karalahana çorbası:** çerisinde ince kıyılmış karalahana, mısır unu, barbunya ve kurutulmuş acı biber bulunan, mısır ekmeğiyle yapılır.
9. Birde **Akçaabat Tereyağını** da unutmayalım.
10. **Kukuca:** Bal kabağının mısırla birlikte ezilip üzerine şeker ve süt ilave edilerek yapılan bir tatlıdır.



12. Durak 15. Gün Akçaabat // Trabzon

3 Gece Otel Konaklaması-900 TL

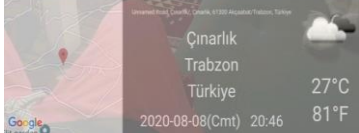

Dikkat Çekenler ve çıkarımlar :

-**Sis Dağı Yaylası Şenlikleri** pandemi nedeniyle yapılmayacağını öğrenince o yöreyi iptal ettik.

- yeni hedefimiz Akçaabat / Hıdırnebi Yaylası'na gitmek di. Yol üzerinde olan Akçaabat' da ki köftecilerden hangisine oturalım'a karar veremedik. Akçaabatlı arkadaşımız Osman'ı arayıp, önerdiği (deniz kenarında yemeyin, neresi olursa olsun haricinde) Kolotoğlu isimli mekanı tercih ettik. İyi ki de öyle yapmışız, çok lezzetli ve özenli bir yer. Sohbet esnasında tarih bizim için de adeta tekerrür etti. Mekan sahibinin amca oğlu tarafından işletildiğini öğrendiğimiz **Akçatepe Dağ Evleri** bizde de gündeme geldi . Aratıp uygun fiyat da alınca, bizde orada konaklamaya karar verdik.

- Fındık toplamaya ve bizi misafir etmeye çağıran arkadaşımız Osman'a teşekkür için gittiğimiz Akçaabat'ın 2 km yakınındaki **Demirci köyü** ve konaklama için 10 km uzaklıktaki **Akçatepe** adeta Karadenize yeni geldiniz der gibi yeşillikler içerisinde tırmanışlarla bize harika bir ofroad yaptırdı.

- Bir gece için geldik üç gece konakladık. İyi bir yarı tatil oldu bize. **"Yıldızlıgiller"** çok mutlu oldu.



13. Durak 18.Gün Haçkalı Baba Yaylası/Düzköy // Trabzon


1 Gece Otel Konaklaması-270 TL

Dikkat Çekenler ve çıkarımlar :

-Akçatepe tesis müdürü; Yakup Kadri bey'in önerisiyle, çevre gezisini yaptıktan sonra Haçka Yaylasında "Zeytin Dalı Yayla Otel"de konaklayıp , yörenin diğer yaylalarını gezme kararını uyguladık. Ama bu bölgeler tam kamplık, otellere o parayı vermek çok gerekli değil.

-Hıdırnebi Yaylası, Kadirga Yaylası, Kayabaşı Yaylası ve Tabiat parkı'nı gezdikten sonra; Çal mağarası, Çalcamilli parkını gezip gördük. Haçkalı Baba Yayla'sında gecemizi otel de geçirdik.

- Haçkalı yaylasından direk **Maçka**'ya daha kısa bir ara yol olmasına rağmen önerilmedi. Kullanmadık.





18.Gün

1-2 Gece konaklama

Akçaabat, Trabzon Yaklaşık 15 Km

Trabzon'da Gezilecek Yerler

- Trabzon Kalesi - Boztepe- Zağnos Vadisi Parkı- Atatürk Köşkü Müzesi- Bedesten
- Forum Trabzon AVM- Peristera Manastırı (Kuştul Manastırı)
- Kızlar Manastırı (Panagia Theoskepastos)- Gülbahar Hatun Camii (Büyük İmaret-Hatuniye Camii)- Santa Maria Kilisesi



- Karadeniz Pidesi yemek istiyorsanız doğru adres **fırıncı Rüştü'** nün fırını Ve **Bay Fırın**, öneriliyor. Bay Fırın Trabzon Akçaabat arasında Söğütlü'de Fatih Eğitim Fakültesi'nin altında. Pide denince akla Atatürk Alanı'ndaki Ertuğrul ve Uzunsokak'taki Çardak geliyor. Trabzon Faroz Mevkii'ndeki İkrâm Sofrası, Atatürk Alanı'ndaki İskenderpaşa da önerilen mekanlar. Muharrem Usta ve Akçay lokantalarında ünlü Trabzon dönerinin tadına bakabilirsiniz.- Laz böreği tatlısı daha önce yemediyseniz, sizin için çok farklı bir deneyim olacak, **Necla Hanım'ı** öneririz. Ayrıca 150 yıllık geçmişi ile Tarihi Kalkanoğlu Pilavcısı'nı da listede bulundurmak şart. **Kalkanoğlu**'nda kavurmalı pilavı hoşafı yemek gerek. İki kişi yaklaşık 50 TL hesap ödüyorsunuz; kemik suyunda pişirilen pilavın lezzetine ise diyecek yok.- Trabzon simidi alın. Unutmayın aldığınız gün yemeniz lazım, ertesi güne kalınca yenmeyecek kadar bayatlıyor. - **Ercan Hamburger**, Trabzon Meydanda.

Şehir merkezindeki Atatürk Köşkü ve Trabzon'a gelen Komnenos ailesi tarafından kilise olarak yaptırılan, savaş döneminde hastane olarak kullanılan Ayasofya Müzesi görülmesi gereken yerlerden. Kahverengi tabelalar sayesinde bulmakta çok da güçlük çekilmiyor.

Trabzon Kalesi Peristera Manastırı, Gülbahar Hatun Camii, Lapazan, Şekersu, Gölyanı Çağrankaya Yaylası. Peristera Manastırı nefes kesen bir manzara sunuyor. Doğa yürüyüşü turlarının en bilindik duraklarından olan Peristera Manastırı Trabzon'un Maçka ilçesine bağlı Esirlilioğlu beldesinde yer alıyor. Ayrıca Telkari ve Kazaziye sanatının işlenişini görmek üzere, tur şirketlerinin de yaptırdığı gibi atölyelere uğrayabilirsiniz. Trabzon'da yeşil alanlar şehrin her yerinde karşınıza çıkacak. **Zağnos Vadisi Parkı'da** (Yavuz Sultan Selim Bulvarı'nda) bu yerlerden. Parkın hem içinde hem de çevresinde birkaç yeme içme mekanı da mevcut. Trabzon'da alışveriş yapmak isterseniz de **Rus pazarına** mutlaka bir bakın. İnanılmaz şeyler var.

Boztepe : Trabzon'u kuş bakışı seyredebileceğiniz en ideal noktalardan biri. Güneşin doğuşu da batışı da apayrı bir haz veren Boztepe, Trabzon şehir merkezine sadece 3 km uzaklıkta yer alıyor. Kafe ve restoranların yanı sıra kahvaltı salonlarının da olduğu Boztepe'ye Trabzon şehir merkezinden toplu taşıma araçları ile de kolaylıkla ulaşabilirsiniz. Bölgedeki en ünlü yerlerden biri olan **Sivriburun** tesislerinde keyifli vakit geçirebilir, Çukurçayır Çay Bahçesi'nde semaverde çayınızı yudumlayabilir ve ardından Kızlar Manastırı'nı görmeye gidebilirsiniz. **Kızlar Manastırı** Boztepe yamaçlarında mükemmel bir konuma sahip

Trabzon Kalesi : Trabzon'un en sembolik yapılarından biri olan **Trabzon Kalesi**, şehri kuş bakışı seyre dabileceğiniz eşsiz bir yer. Şehir merkezinde konumlanan Trabzon Kalesi'nin inşa tarihi Milattan Sonra 5. yüzyıla kadar uzanıyor. Deniz ve şehir manzarasını bir arada sunan kale, yukarı, orta ve aşağı bölümlerinden oluşuyor.

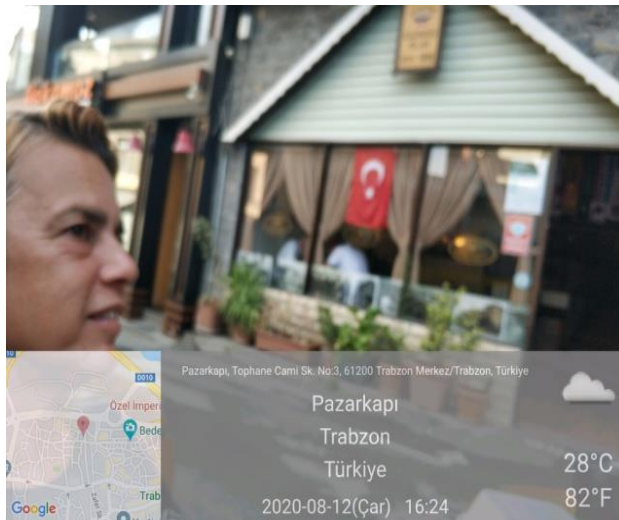
Plajlar: 110 kilometrelik Trabzon sahili boyunca il sağlık müdürlüğü tarafından denize girilebilecek 22 nokta, 'mükemmel' ve 'iyi' olarak değerlendirildi. Mükemmel sınıfında Akçaabat Salacık, Beşikdüzü Liman Arkası, Çarşıbaşı Kerem, Yoroz ve Belediye plajları, Of Soğukpınar ve Çamburnu Vaha plajı yer alıyor. Daha önce tüm sahil boyunca denize girilebilen Trabzon'un kent merkezinde artık tek bir plaj bile bulunmuyor.

Trabzonda merkeze yakın kamp yapılacak yer olarak **Hıdır Nebi Yayla Kent** turistik tesisleri olabilir. Şehre 6- 7 km uzaklıkta. Tesisin kapalı olma ihtimali var ama yanında güzel bir yer bulunabilir. Yeri ve yolu güzel deniyor. Yayla manzarası ile uyanmak için, **Kamp yapılabilir.**

14. Durak // Trabzon

Dikkat Çekenler ve çıkarımlar :

- Akçaabat tarafında fazla vakit harcayınca, yalnızca Trabzon merkez'i gezmeye yetindik.
- Anayol kenarında ki **Necla Hanım'ı** geçince fark ettik. Laz böreği hevesimiz sonraki günlere kaldı.
- Tarihi Kalkanoğlu Pilavcısı; Lezzetli ve özenli bir mekan. Antika dekorları görülmeli.

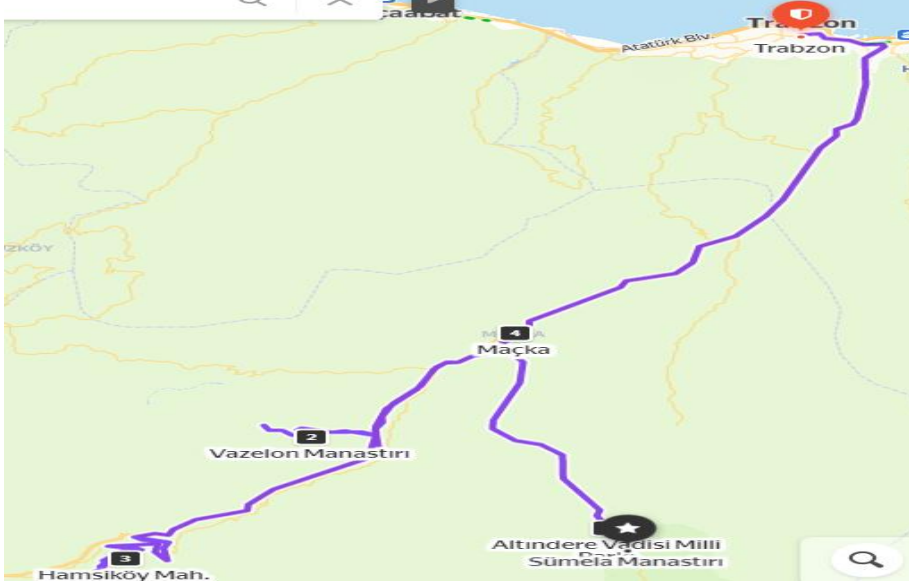


20.Gün

2 Gece konaklama

Trabzon, Maça,Sümela Manastırı, **Hamsiköy**

Yaklaşık 120 Km



1.GünMaça: Maça Kültür Turizm ve Sanat Fest. Yayla Şenliği/Maça Ağustos'un ilk Pazarı

Vazelon Manastırı Maça-Gümüşhane yoluna yaklaşık 7 kilometre mesafede bulunan Köprüyanı Köyü'nün yol kenarında ekmek fırını ve kahvehane göreceksiniz. Bundan sonra 500 metre daha ana yolda ilerlemeniz gerekiyor. Önünüze çıkacak olan köprüyü geçtikten sonra, karşınıza sağ tarafta çıkan ilk yoldan yukarı giderek manastıra ulaşabilirsiniz. Ne yazık ki bu yolda manastırı gösteren herhangi bir levha bulunmuyor. Eğer manastırı bulamazsanız bölge halkına sorabilirsiniz. Bu arada unutmadan, manastıra yakın bir alanda akan ırmakta kültür balıkçılığı (**balık çiftliği**) yapılıyor.

Cızbız Et Mangal: Super et ve yöresel lezzetler meşhur. Fiyatlar uygun. Kilo ile satış var. Hamsiköy yolunda yemek yenebilecek bir yer. Sütlaçlar Hamsiköy'de.

Hamsiköy : ve Civar Köy. **Sütlaç Festivali.** Hamsiköy ve Civarı Temmuz ayının ilk Cumartesi günü Hamsiköy, Zigana geçidi yolundan Hamsiköy'e doğru yola çıktık. Çevresindeki 5 küçük köyün birleşimiyle oluşmuş ve adındaki 'hamsi' de Arapça'da beş anlamına gelen 'hamse'den geliyormuş. Hamsiköy'de bu ünlü sütlaçlardan yiyebileceğiniz çok yer var; Yayla Lokantası'nda, diğer adıyla Osman Usta'nın Yeri'nde veya Uğur Usta'da yemenin anlamı bir başka. Köyün fasulyesi de meşhur. Üzerine de sütlaçlar.fiyatlar biraz uçukmuş.

2.Gün **???? Altındere Vadisi Milli Parkı:** Maça ilçe merkezine de 18 km. Yürüyüş yapabileceğiniz, yemek yiyp çay içebileceğiniz fotoğraf çekebileceğiniz ve piknik yapabileceğiniz biryer. Otopark alanı, piknik yerleri, büfe, idare ve ziyaretçi merkezi, etkinlik alanı, şelale ve çeşmeler, yöresel ürün satış noktaları, çay bahçesi, lokanta, kır evi, seyir terası, sosyal tesisler, bisiklet yolu,Trekking parkurları, kamp alanları vb. yerleri var. Altındere Restaurant bulunuyor. Oranın kaynak suyundan mutlaka içmek lazım. Fiyatlar uygun. Servis ise fena değil.

Restorana gelmeden az asagida tuvalaetlerin arkasinda patika bir yolla gidilen kamelyalarin da oldugu **piknik alanı** var. Burasi serin ve pek kimse de bilmedigi o yüzden kalabalik olmayan bir yer. Sümela Manastırının, vadinin ve **Aya Barvara Kilisesi**'nin de bulunduğu milli park görülebilir. Ayrıca Maça'dan çıkışta yol üzerinde, yapım tarihi Sümela'dan da eski olan **Verizana Kilisesi**'nin kalıntıları da bu bölgede, az bilinen bir yer.Bazı yerlerde doğal ve tarihî ortamının bozulduğunu görmek üzücü. İyi bir yürüyüş ayakkabisiyla bu yörelere gitmemiz öneriliyor. Özellikle tatil günlerinde çok kalabalık olduğu söyleniyor.

Sümela'ya çıkmak istiyorsanız sivil araçları yukarı bırakmıyorlar Arac parasi 12tl Girişte,fakat girişte yaylaya çıkacağınızı söylerseniz , manastır girişine kadar münibüslere binmek zorunda kalmadan (bir kişi 5 TL) kendi aracınızla çıkabiliyorsunuz. yayla ismi sorarlarsa **Dilaver yaylası** veya o taraftaki **Taşdelen Dinlenme Tesisleri** denilebilir.

Sümela Manastırı: Sümela Manastırı yolu üzerinde Karadağ Şelalesi var, muhteşem bir doğal güzelliği var . Bitki örtüsü ve suyu insanı adeta büyülüyor. Yolunuz düşerse mutlaka ziyaret edin. Manastıra çıkmak için araçları aşağıda bırakıyor, yol genişletme çalışması yapılan 2-3 kmlik yoldan, servis minübüsleriyle gidiş-dönüş 5 tl. den kullanıyorsunuz. Yada yürüyerek 1.200km'lik orman içi parkuru var ama dik ve çok yorucu olduğu için önerilmiyor.50-60 dakika sürüyor. En mantıklısı servisle çıkıp, dönüşte bu parkuru kullanmak olabilir. Araçla manastırın son noktasına varmak için bayağı dik bir yokuşu arabayı zorlayarak çıktık,asfalt yol. Manastırı gezip manzaraya ve tarihe doyduk. Bol bol fotoğraf çekindik. Sümela'yı gezdikten sonra öğle yemeği molası için **Altındere Tesisleri'**ne gidiyoruz. Burada minik havuzlarda alabalıklar var. Saç kavurma, alabalık, salata ve kaygana önerilir. Kaygana taze soğanlı mısır unlu krep. Fiyatlar orta derece.

Liveracamping: Yemekleri güzel. Salih Kantarcı (işletme sahibi) 0532 230 25 99 Düzler Mezrası No:1, Maçka/Trabzon.3 farklı yolu var, dikkatli olun. sahibini ararsanız size yol tarifi verecektir. saat kulesinin yanından sola dönen yol biraz daha iyi. Merkezden 9 km içeride 5 km asfalt 4 km toprak yol. Maçka merkezdeki saat kulesinin A101'in aradan ve kılıçlar ekmek fırının yanından sağa döndükten sonra tabelalar sizi kamp alanına kadar götürüyor. Yolu yer yer dar ve çok bozuk mümkünse altı yüksek bir arabayla gelmenizi tavsiye ederim. Kendi cadirinizle konaklama imkânınız da var, işletmeye ait olan çadır-bungalov arası bir tarzdaki içinde elektiriği, yatakları, küçük dolapları olan yapılarda da konaklamaniz mümkün. Sıcak duş imkanı var

Zigana tatil k. 4625426262 Hamsiköy MAÇKA
Hamsiköy'den 4 km uzaklıkta Güzelyayla Alabalık ve Camping 0541 943 20 17 var.
Seremet Rest. Kamping Sümela/ Trabzon 0462 512 18 56 Sümela Yolu 3. Km
Coşandere Camping Maçka,Trabzon 0462 531 11 90 / 0462 512 10 24 Sümela Yolu 5. Km.,
Sümela Camping Maçka Trabzon 0462 512 15 81 Sümela Yolu
Verizana Rest. & Camping Maçka Trabzon 0462 512 28 03 / 0462 512 40 62 Sümela Yolu

15. Durak 19.Gün Sümela Manastırı / Maçka / Trabzon

3 Gece Kamp Konaklaması-150 TL


Dikkat Çekenler ve çıkarımlar :

-Samsun da tanıştığımız motokaravan'cı aileden gelen bilgiler,yorumlar ve bilgilerimiz birleştirtince "**Pala Dayının yeri**" restoran ve kamping (eski adı; **Verizana**) de konakladık. Hemen Maçka çıkışı tabelasının sağında, Sümela yolunda. Burayı merkez edinerek bölgeyi gezmeyi tercih ettik.

-Epeydir takip ettiğim, Sümela daki büyük ayın gerçekleşmeden bölgede yerimizi alabildik. **Hamsiköy** sütlacı Aytül'ün, çevredeki inekler'de Pırtığın ilgi alanından hiç çıkmadı. Hamsiköy tarafını gezi listemizin dışına gönül rahatlığıyla çıkardık.

-**Sümela Manastırı'** girişinde okuduklarımı uyguladım, süper oldu. Sabah erkenden tur firmaları yoğunluğu başlamadan oradaydım. Manastır girişine kadar kendi aracımızla çıktık. Çok rahat oldu.





21.Gün

1 Gece konaklama

Trabzon, Arsin, Araklı, Sürmene **of** Yaklaşık 55 Km



Yomra: Çıkışında **buhara et mangal** var. Standartları güzel. çıkın birinci kata oturun. Hemen çömlekte yoğurt, salata getirirler. Bunlar da ücretli ama güzel, deneyin derim. Açık ayran tavsiye.

Sürmene Karadenize gidince özellikle tatmanız gereken bir lezzet **Sürmene Pidesi**dir. Peynirli, Kavurmalı, Kıymalı yada karışık seçenekleri ile size sunulan bu ziyafeti başka restoranlarda bulmaya çalışmayın. **Bozo Pide, Yılmaz Pide** ve **İzzeti-İkram** birbirlerine yakın mesafedeler.

Çamburnu: Eğer canınız balık isterse de, of'a gelmeden, sürmene'yi geçince çamburnu'nda **Morina balık restoranı** var. geç giderseniz bir şey bulmanız zor. o gün denizden ne geliyorsa o vardır. Porsiyonlar büyük, hem de fiyatı makuldür. Levrek buğulama söyleyin ama az olsun, balık çorbası da güzel. Yanına da tava da mevsim balığı, bir de ızgarada bir şey söyleyin. Zamanı ise kabak tatlısından muhakkak yemenizi tavsiye ederim.

Dikkat Çekenler ve çıkarımlar :

Yola devam edildi



16. Durak Öncesi: UYGULANAN ÖNEMLİ ROTADEĞİŞİKLİK

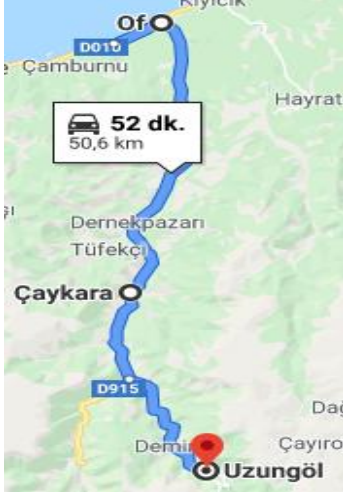
- Rotamız üzerinde ve çevrede bir hareketlilik dikkatimizi çekmişti zaten. Hareketlilik artıp ara ara karşılaştığımız konvoylarla da fazlaştı. Kısa bir araştırma sonucu orali bir yetkilinin (Cumhuriyet başkanı) yöreyi ziyaret etmekte olduğunu anlayınca, kalabalık ve cırcunadan uzaklaşmak için **Güneysu, Kibledağ, Arapdüzü** etabımızı iptal ettik. **Uzungöl rotasını** da gezimizin sonuna, dönüş kısmında gerçekleştirmeye karar verdik.

- Ayrıca yolumuz üzerinde (Rize civarında) uygun bir yer bularak bir gece dinlenip, "yıldızlıgiller'i" fazla yormadan **Ayder**' e devam etmeyi kararlaştırdık.

22.Gün

1-2 Gece konaklama

Of, Çaykara, **Uzungöl** Yaklaşık 51 Km



HAPSİYAŞ KÖPRÜSÜ (Kiremitli Köprü): Of-Çaykara yolunun 13. km.sinde bulunan bu tarihi köprü 2002 yılında restore edilmiş. Gürül gürül suların aktığı, Karadeniz'in sembol köprülerden.

Uzungöl : Çaykara'dan 20 km sorunsuz yoldan sonra Uzungöl.Caminin yanındaki yoldan sağdan girin ve yol ayrımından sağa doğru devam edip tırmanın. galo omad çay bahçesi var. yiyecek veya içecek için bir şey diyemem ama manzarası gitmeye değer. eğer biraz daha vaktiniz varsa o yoldan devam edin 7 km sonra garester yaylasına çıkarsınız. uzungöl'e girdiğiniz yoldan devam ederseniz. 7-8 km sonra sağa dönüp demirkapı köyü(17 km arası) , göller bölgesine doğru gidebilirsiniz. 5km sonra Balık gölü (22. Km) ve 3 km sonra Aygır göl'ü var, manzarası güzel. yeme-içme-için İnan Kardeşler öneriliyor.Konaklama için Kahramanoğulları Motelde uygun. Yakın zamanda açılmış **Uzungöl seyir terası**'na giriş ücretsizdir. Harika manzara için çıkılmalı.

Dursun Ali İnan Müzesi Uzungöl'de gezilecek yerlerden biride Çaykara ilçesinde gezmeye gelenleri adeta bir zaman yolculuğuna götüren müzedir.

Garester (Karester) Yaylası: Uzungöl'ü tepeden seyredebileceğiniz harika bir yayladır. Kamp için mükemmel bir doğaya sahiptir. Karester Yaylası. Hala orijinal dokusunu yitirmemiş bir yayla hayatını sürdürüyor. Uzungöl'den kalkan dolmuşlarla ulaşım mümkün. Garester Yaylası'na giderken Uzungöl'ün o meşhur kuşbakışı manzarasına şahit olabilirsiniz.

Ek- Haldizen Yaylası: Uzungölü tepeden görmek için süper. Uzungöle 25 km uzaklıkta bulunan yayla 3 mahalleden oluşmaktadır. Dağ çiçeklerinin kokusuyla adını duyurmuş bir yayladır. Uzungöl'e kadar gelenler Haldizen Yaylası'nı görmeden gitmesin. Balık Gölü ve Aygır Gölü dibinde. Ancak tüm ihtiyaçlarınızı Uzungöl'den almalısınız. **Kamp için uygun.**


Uzungöl İnan Kardeşler Camping ve Kahramanoğulları Motel

Udsak Kamp Alanı Çevredeki tek ücretli kamp alanı. Pek önerilmiyor ama, Otopark amacıyla birlikte kamp yapılabilir.

UZUNGÖL MOTEL KAMP. 4626566116 GÖLBAŞI U.İNAN KARDEŞLER KAMP. 4626566297
GÖLBAŞI UZUNGÖL KIYI DİNL.TEŞİSLERİ

(18. Durak 28. Gün olarak uygulandı.

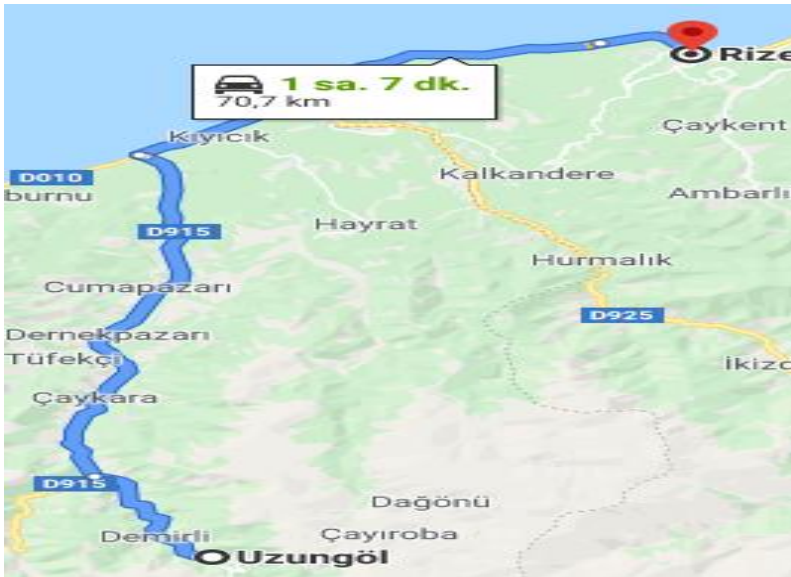
Uzungöl'deyiz.)



24.Gün

2 Gece konaklama

Uzungöl, **Rize** Yaklaşık 71 Km + 50 Km



Görülmesi ve Yaşanması gereken yerler..

- Rize Kalesi'ni görmeden, Rize Kalesine çıkıp burada rize manzarası eşliğinde çay içmek çok güzel.
- Kale-i Bala'yı görmeden,
- Pazar- Kız Kulesi'ni görmeden,
- Ayder'de kaplıcaya girmeden,
- Dünyaca ünlü Anzer balını tatmadan,
- Çayeli'nde denize girmeden,
- İkizdere Çamlık'ta kuş

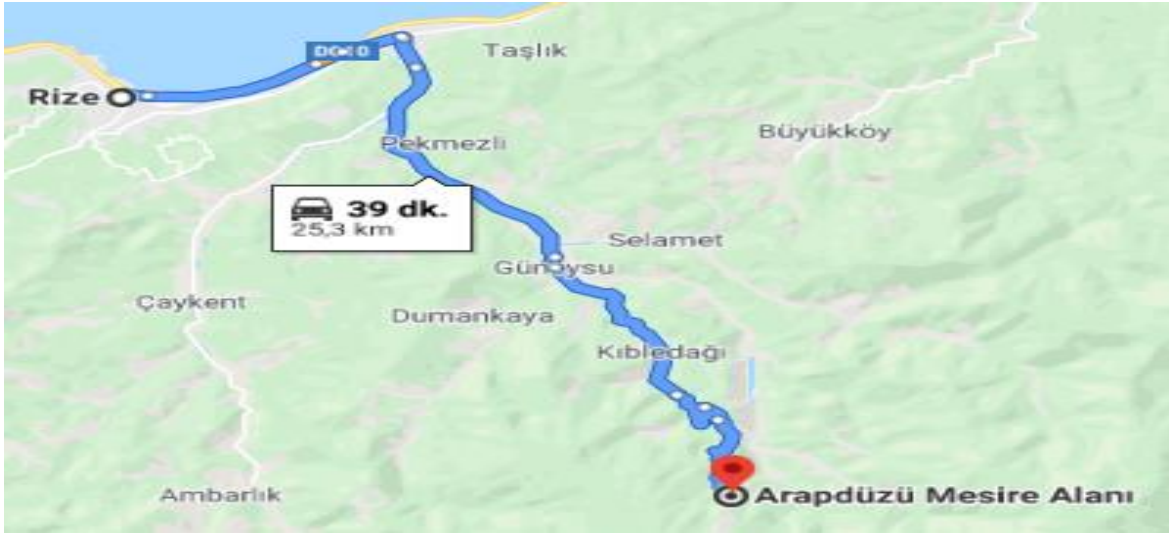
gözlemeden,• Laz böreği Hamsili ekmek Hamsi pilavı yemeden • Rize bezi almadan,• Rize çayı almadan, dönmeyin

Rize’de yeme içme mekanı araştırırken en sık gördüğüm cevaplardan biride **Huzur Pide ve kebab**, Tam Rize’nin kalbinde yer alıyor. Sadece pide yok, aynı zamanda kebab da yiyebiliyorsunuz. Cumhuriyet Cad. No:111/D Rize Merkez, Önerim Pide. Rize’de **Olta Balık** veya **Liman Lokantası** diyorum şiddetle tavsiye ediyorum..Karışık yemek ve üstüne mutlaka fırın sütlaç Rize’de lokantaların Şahin Tepesi’nde Rize’ye kuşbakışı bakan bir yerde

Dağmaran Restoran, Rize’yi tepeden görebileceğiniz, etrafında çay bahçeleri olan harika bir restoran. yemek yiyebileceğiniz, çay-kahve içebileceğiniz bir yer.manzarası harika. Önerdiğim yemekleri : Kara lahana, muhlama Kuzu şiş , saç kavurma bir de kara lahana sarması Mükemmel bir manzara var, burada hem gözünüz hem mideniz doyuyor.

Pilunç Çay Evi’nde yemek yemekde çok güzel, özellikle de sütlaç. Bütün ürünleri doğal ve kendi üretimleri. Çayeli **Lale Lokantası**. kavurmasında, pilavı. Sütlaç ve kuru fasulyesi ünlü.

Rize Belediyesi **Fener Sosyal Tesisleri** de en iyi çayın adresi oldu. Bir yandan bakır demlikte çay yudumlarken bir yandan da enfes Karadeniz manzarasını seyretme olanağı var.



Arapdüzü Mesire Alanı : Suyu, mescidi ve tuvaleti bulunan harika manzarası olan güzelce bir mesire alanı. **Kible dağı camii**'sini görebilirsiniz. Köprülerden geçip yakınlardaki **şelaleyi** de ziyaret edebilirsiniz.Mesire alanının içerisinde mangal yerleri bulunuyor, kamelyalar mevcut ve bence yeterli de. Yürüyüş yolu da bulunan mesire alanında ahşap bir köprüden sonra bir şelaleye ulaşıyorsunuz. Kesinlikle tavsiye ediyorum.

Plajlar: Rize Belediyesi tarafından geçen yıl düzenlemesi yapılan Alipaşa Plajı kent merkezine bir kilometre uzaklıkta.Plajın yeme içme yerleri ve özel çardaklarda dinlenme alanı var. Halk plajına giriş ücretsiz. Limanköy Aile Plajı ise 4 dönüm arazi üzerine kurulu 1500 kapasiteli plaj. Voleybol, futbol, kano, jet ski gibi aktiviteler yer alıyor. Rize’deki 80 kilometrelik kıyı şeridi boyunca denize girilebilen plajlarsa şöyle: Alipaşa, Gündoğdu Bozukkale, İyidere ilçesinde Sarayköy ve Yalıköy, Fındıklı ilçesinde Kıyıcık ve Yeniköy, Ardeşen ilçesinde Karaoğlu, Pazar ilçesinde Hamidiye, Pazar İlçesi’nde Sivrikale, Çayeli ilçesinde Halk, Limanköy ve Saklıbahçe.

Patili Oteller : Rize Merkez **Cmr Aydoğan Hotel** ve Rize Merkez Milano Otel tavsiye.

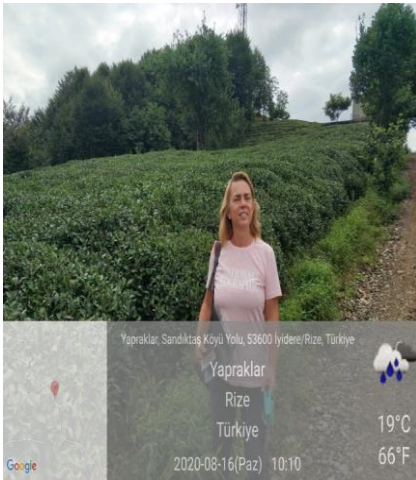
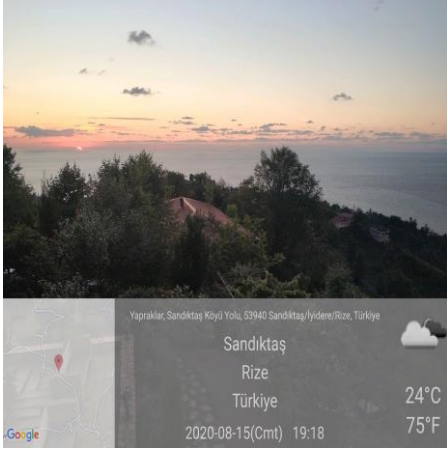
16. Durak 23. Gün Derepaarı / Rize

1 Gece Otel Konaklaması -270 TL

Dikkat Çekenler ve çıkarımlar :

- Rize'ye gelmeden (15 Km kala) anayol'a yakın bir yerde olduğunu hatırladığımız, bir arkadaşımızın önerisini uyguladık. “**Kaf Dağı Konak Otel'i**” arayıp rezervasyon yaptırдық. İyi ki öyle yapmışız, gidince çok beğendik. Yoksa RİZE / Derepaarı / Sandıktaş köyü’ nü nereden görecektik. “**yıldızlıgiller**’in ” yüzünde yine güller açtı.

-Güzel bir dinlenme ve ihtiyaç molası oldu. Yumuşak yatak ve sıcak duş, pırtığı bile mest etti. Çevresi yemyeşil çay bahçeleriyle kaplı, sakin, panoromik manzarası ve yerel dekorlarıyla otantik bir hava katılmış güzel bir mekan da iyice dinlenme imkanı bulduk.



26.Gün

2 Gece konaklama

Rize, Ağaran Şelalesi, Çayeli, **Çamlıhemşin**

Yaklaşık 86 Km



Ağaran Şelalesi: Rize'nin Çayeli ilçesine 12 kilometre mesafedeki Ağaran Şelalesi, Sırt Köyü sınırları içerisindedir. Şelâle çok güzel ortam güzel ama yol asfalt ve idare eder, tek şerit ve o şeridi gidiş geliş olarak sıra ile kullanıyorsunuz. Yolun bir tarafı uçurum. Doğa ile bas basa temiz hava kafa dinliyecek güzel bir yer 3 tane otelde var yuzulucek gollerde var yemek yiyecek temiz yerler de var gitmenizi tavsiye ederim. Restaurantlardan yemek yememeli çok pahalı mangal alanı da var. İlçe merkezinden Şairler Deresi yoluyla ulaşılan şelale güzergâhının son üç kilometresi, çay bahçeleri arasındaki toprak bir yoldan devam etmektedir. Çok uzaklardan bile görülebilen şelale, adını yüksek ve sarp bir kayadan etrafa bembeyaz köpükler saçarak düşmesinden dolayı almıştır. Bir gölet oluşturan Ağaran Şelalesi'nin en güzel fotoğraflarını hemen karşısındaki küçük tepelikten çekebilirsiniz.

Çamlıhemşin : Fırtına Deresi'ne komşuluk eden konumu ile tam anlamıyla oksijen merkezi. Görkemli dağları ve yeşilin binbir tonunu sunan doğası ile Çamlıhemşin'de görmeniz gereken ilk yer. Çamlıhemşin tam merkezde **Punn restaurantı** bulduk. Özellikle muhlaması ve mısır unlu helvası müthiş. Çamlıhemşin'de ise hem yol hem de dere ikiye ayrılıyor: Güneybatı yönünde Fırtına Deresi'nin devamı ve **Zilkale**, güneydoğu yönünde ise Fırtına Deresi'ni besleyen **Kavran Deresi ve Ayder Yaylası** bulunuyor. , Laz ve Hemşin kültürünün bulunduğu Çamlıhemşin dir.

Çiğciva, yeni adıyla Şenyuva Köyü Eski adıyla Çiğciva, yeni adıyla Şenyuva Köyü. Çiğciva'yı bir dönem çekimlerine ev sahipliği yaptığı Sevdaluk dizisinden bilirsiniz, köyde izlerine hala rastlamak da mümkün. Çiğciva'ya gelişinizi sabah erken saatlere planlarsanız, Fırtına Deresi'ne karşı Çiğciva Kahvesi'nde geleneksel kahvaltının keyfini sürebilirsiniz. Özellikle tereyağı, peynir ve mısır unundan yapılan mıhlaması (Trabzon'da kuymak) ile ünlü kahvenin kahvaltısı üzerine, hemen karşısındaki Zua Coffee'den de kahvenizi alıp biraz ilerideki 157 yıllık Taş Köprü ile gezinize devam edebilirsiniz. Fırtına Deresi'nden Ayder Yaylası'na uzanan güzergâh boyunca çok sayıda kemer köprüyü görebilirsiniz. Osmanlı Dönemi'nin en güzel eserlerinden biri olan Timisvat Osmanlı Köprüsü, Köprüköy ile Hoşdere köyleri arasında ulaşımı sağlıyor. Çiğciva Kahvesi her gün, Zua Coffee Cuma, Cumartesi ve Pazar günleri açık. **Şenyuva Köprüsü** Koordinatlar : 40.975236 | 40.997546


Kaptan Alabalık Konaklama Tesisleri, Pati dostu Çamlıhemşine 5 km kala Dikkaya'da **YAMANTÜRK ÖĞRETMENEVİ ve ASO** Çamlıhemşin'de Konaklıyoruz. Yada

Ada Bungalov Zilkale yolu üzerinde **Şenyuva Köyünde** bu nedenle lokasyon olarak çok iyi konumda. Pati dostu. Çadır alanı ücretsiz , işletme sahibi Sahibi Tunç bey'in bilgisi dahilinde kalabilirsiniz. Tel: (0464) 653 30 70 **Çadır kurmak için de uygun.**

Dikkat Çekenler ve çıkarımlar :

Yola devam edildi

-Rize merkezi gezdikten sonra hedefimiz öncelikle **Çamlıhemşin** sonrasında **Ayder Yaylası**.
- **Ağaran Şelalesi**'ni bir an önce Ayder'e ulaşmak için iptal ettik. İyi ki de öyle yapmışız, yoksa geceye kalacaktık. Birşeyleri fark edip, fazla curcuna yaşamayalım diye, Güneysu tarafını iptal etmiştik. Yeni rota hazırlamıştık. Bunca değişikliği biz boşuna yapmışız. Sen çık gel bizden önce Ayder'e. Bu önemli kişimiz tam dönüş yolundayken bizde gitmeye çalışıyormuşuz. Ama ne önlemler, akıllara zarar. Kısacık yol ama ; bekle/sür-dur/ kak'lar la dört veya beş saat yol sürdü. Adam gibi bir kontrol de yok açıkcası. Hep rüzgar. Malum kişi ile yolda karşılaştık, araçlarımız burun buruna geldi. "Bir kişi için bu güzelim turizm köşesinde yerli veya yabancı binlerce kişiye bu eziyeti çektirmek reva mı ? " diye hesap sorayım biraz dedim ama Aytül " yalnız tatile devam edemem, istesem de geri de gidemem, Silivri soğuktur, pırtık seni çok özler" deyince boş verdim. Eğlenceye çevirdik bizde.



28.Gün

5 Gece konaklama

Ayder, **Yaylalar**

Yaklaşık Km



- **1. Gün** : Zil Kale – Palovit Şelalesi – Fırtına Deresi – Çat Vadisi – Çiçekli Yayla
- **2. Gün** : Gito Yaylası – Badara Yaylası
- **3. Gün** : Pokut Yaylası – Sal Yaylası
- **4. Gün** : Avusor Yaylası – Huser Yaylası ek- Tar Deresi Bulut Şelalesi Tabiat Anıtı
- **5. gün** : Galer Düzü – Kavrın Yaylası – Ayder Yaylası

AYDER ile ilgili NOTLAR :

Yaylalar hakkında (Pokut Yaylası) hakkında bilgi almak ve turla gitmek isteyenler Kadir'e 0537 – 678 -69 -10 numaralı telefondan ulaşabilir. Şirketinin adı Dere Tepe Gezelim olup bazen telefona ikiz kardeşi de çıkabilir. Pokut Yaylası yolundan sizi alabildiği gibi Kavrın Yaylası'ndan ,Ayder Yaylası'ndan ve Çamlıhemşin merkezden sizleri yol üstünden alabilir.

Ayder de Kaplıcanın etrafı geniş olduğu için park sıkıntısı yok.Ayder Kaplıca Fizik Tedavi Ve Rehabilitasyon Merkez Normal havuz giriş ücreti kişi başı 20 TL. İçinde 12 MT kaplıca havuz, hamam, banyo, wc , soyunma kabini,havlu ,şort hizmeti. Özel aile odaları 75 TL. süresi 1 saat 15 dakika. **Otopark olarak kullanabiliriz.**

Ayder **doğa alabalık tesisi "mucidin yeri"** kara lahana çorbasından mihlamaya lahana sarması dan mısır ununa kırmızı benekli alabalıktan ızgara ve kebab çeşitlerine v.s kendi elektriğini kendi üreten tesis Karadenizli mucidin farklı zekası. Bunların dışında da uygun fiyatlar en azından yayladaki gibi uçuk kaçık rakamların tersine çorbalar 8 tl diğer yemekler alabalık dahil 14 tl civarı hem doyurucu hemde gerçekten lezzetli herkese tavsiye ederim :)

Pati dostu **Ayder Resort Hotel** | Ayder Yaylası 0(464) 658 10 11

1.Gün : Zil Kale – Palovit Şelalesi – Fırtına Deresi – Çat Vadisi – Çiçekli Yayla

Fırtına deresi boyunca ve Çat köyüne kadar uzanan ana yol yaklaşık 50 km.dir.

Bu rotada ilk durak (Çinçiva) Şenyuva Köyü'dür. Buradaki Şenyuva Köprüsü yörenin en eski tarihi köprülerindendir. 1696 yılı tarihlidir. Ve ortaçağdan kalma bir Ceneviz yapısı olan Zilkale bütün ihtişamıyla vadiye hakim bir noktadadır.

Fırtına Vadisi'nin kartal yuvasıdır, **Zilkale**. Burada nefis orman ve dere manzarasının ve tarihi kalenin güzelliklerinin keyfini çıkarabilir ve kale burcundan görünen yüksek köy tepelerine yerleşmiş birkaç köy konağını da seyredebilirsiniz.

Sırada Palovit Şelalesi var. Zilkale'den sonra (yoldan ayrılıp) Palovit vadisi ormanlarına doğru sola döndükten 4 km. sonra varılan şelale, Rize'nin debisi en yüksek çağlayanlarındandır.

Merdivenlerle dibine kadar yaklaşabildiğiniz **Palovit Şelalesi** 20 metreden büyük bir hızla düşmekte ve çiseleri uzaktan bile sizi ıslatmaya yetecek derecede etkilidir.

Bu bölge Doğu Karadeniz'in lezzetli kestane ve karakovan ballarının üretiminin yapıldığı en özel bal vadisidir. Palovit vadisinden dönüp tekrar anayol güzergahına girip kalan son 15 km.lik yolun sonunda Çat vadisine gelirsiniz. Vadinin hemen üzerinde köylülerin ot biçtikleri geniş bir saha olan Çat köyü, dağların birleştiği ve aradan akan ince suyun iz yaptığı müthiş bir dağ manzarasına sahiptir.

Zilkale Çamlıhemşin kazasından 12 km uzaklıkta bulunan Zil Kale oluyor Doğu Karadeniz'de mutlaka görmeniz gereken yerlerden bir diğeri Zilkale. Fırtına Vadisi'ndeki yüksek bir tepede, batı yamaçları üzerinde konumlanan Zilkale tarihinin Orta Çağ'a uzandığı düşünülüyor. Doğal sit alanı içindeki Zilkale; gizli geçitleri, surları ve iç kalesi ile zamanında Rize'de bulunan diğer kaleler gibi kervan yolunun güvenliğini sağlıyormuş. Çamlıhemşin'in merkezinden yarım saat, Çinçiva köyünden on dakika uzaklıktaki kaleye giriş 3 TL. Gelmişken, hemen yanındaki Kaledibi Kafe'de molanızı verebilir ya da köy kahvaltısı için günün ilk rotasını buraya kurabilirsiniz.

Palovit Şelalesi:Rize'nin en yüksek debili şelalesine merhaba deyin! Zilkale'den 10 dakika sonra ulaşacağınız Palovit, 15 metre yükseklikten dökülüyor. Kaçkar Dağları Milli Parkı'nın içinde yer alan bu eşsiz şelale, adını da bulunduğu Palovit Vadisi'nden alıyor ve Çamlıhemşin'in trekking duraklarından biri. Palovit yolu standart araçlar için de oldukça uygun. Palovit üzerinden Samistal, Kavrın, Ayder yaylalarına geçiş yapılabilir. Buranın aşağısında Amlakit yukarısında ise Hapivanak yaylaları bulunmaktadır

Çat Vadisi : Çat Vadisi Çamlıhemşin'e 18 km uzaklıkta. Elevit Deresi'yle Fırtına Deresi'nin birleşim yeri olan çatal'ın adı.. Aynı zamanda yaylalara giden bir kavşak noktası. Fırtına vadisi köprüsünden sağdan devam edilerek Fırtına deresi boyunca Çamlıhemşin ilçesine varılır. İlçenin çıkışından iki derenin birleşimi olan Zil kale- Çat ve Ayder vadisi olmak üzere yol ikiye ayrılır. Yol ayrımından sağdan Zil kale –Çat vadisine devam edilerek Sırasıyla; Konaklar mahallesi, Ortan, Çinçiva(Şenyuva) Mollaveyis, Zilkale, Omokta, Zilkale Köyü, Goluna, Meydan, Goboca geçilerek Çat Düzü ne ulaşılır.

Çat düzüne girişte çok eskilerden kalma sağlık ocağı ve yanındaki Toşi pansiyon geçilerek solda balık çiftliği ve Kaçkar dağları milli parkının evi geçilir, Çat düzünün çıkışından Elevit-Trevit Vadisi ve Hemşin Sıraköy - Kale- Başyayla-Çiçekli vadilerinin iki derenin birleşiminde olan

köprünün solundan Cancık pansiyonun önünden geçilerek Çılanç köprü ve Lakubar geçilerek soldan kuzeye doğru dönen yolla devam edilerek Çat Köyüne (Yaylasına) ulaşılır.

Cancık Otel ve Kamp alanı Çat vadisinde. 0(464) 654 41 20 ve 0(464) 654 40 93 Yaklaşık 50 çadırılık kapasitesi var. Ayrıca Pansiyon, Bungalov ve Serenderlerde konaklama imkanınız var. Buradaki restoranı ve marketi kullanmak şartı ile kendi çadırınızda ücretsiz konaklama yapabilirsiniz. Kampçılar için özel bir mutfağı yok ama otel mutfağını kullanma imkanı sağlıyor. Dere kenarındaki mekanda ister yürüyüş parkurunda vakit geçirebilir, isterseniz yaylalara çıkarak serin bir yaz günü yaşayabilirsiniz. (Elevit Deresi'yle Fırtına Deresi'nin birleşim yerindeki çatal.) Aynı zamanda yaylalara giden bir kavşak noktasında. **Çadır kurmak için uygun.**

Veya çok yakınındaki **TOŞİ PANSİYON'un KAMP ALANI** var. Zil kaleden 30 dk daha çıkınca nehir kenarında. Restourant hizmeti de vermekte Ailece gelmeye uygun, temiz ve sakin bir yer. **Çadır kurmak için uygun.**

Çiçekli Yaylası : Fırtına Deresi, Çiçekli Yaylası'nın tam kalbinden akıyor. Sunduğu manzaralar, köylülerin misafirperverliği had safhada. Çat yolundan Kale köyüne geldikten sonra Çiçekli Yaylası'na çıkılıyor. Yalnız bu **köyün de yolu çok kötü.** Yine her yer taşlık yol. 2 araba zorla yola sığıyor. bu yaylaya yol düzelmemişse gitmeyebiliriz. Yolda küçük tabelalar göreceksiniz. Yaylada Konaklama yok, **Çadır kurmak için uygun.**

2. seçenek Elevit Yaylası: Zilkale, Kaleköy, Palovit Şelalesi üzerinden yaylaya ulaşabilirsiniz. Türkiye'nin alaskası diyorlar. Kesinlikle görülmesi gereken yaylalardan. Kartal pansiyon var nevin ablanın işlettiği kalıncak tek pansiyon burası ve fiyatları gayet makul diyebilirim. Ve nevin abla harika bir insan mutlaka onunla kalmanızı ve sohbet etmenizi isterim. Onun dışında eğer kamp kurmak isterseniz yayla halkı kampçılara çok sıcak bakmıyor, köy dışında bir alanda izin veriyorlar sadece. Çadırımızı insanların çok fazla olmadığı Elevit deresinin yanına kurduk.

Samistal yaylası kamp koordinatları. 40.909132,41.100935

2. Gün : Gito Yaylası – Badara Yaylası

Gito yaylası: Çamlıhemşin ilçesine bağlı GİTO yaylası bölgenin en bozulmamış yaylalarının başında gelmektedir. Ulaşım : Zil Kale'den 18.6 kilometre uzaklıkta. Çat Vadisine devamından Zilkale bölgesine kadar yollar çok güzel .Gito sapağına yani anayoldan sağ tarafa dönünce yolların bozuk olduğunu söyleyebiliriz.

zilkale'den devam edin yaklaşık 6-7 km sonra sağa doğru gito tabelasını göreceksiniz. o yol sizi gito yaylasına götürecektir. yaylanın bir tarafı pokut tarafındaki vadiye bakıyor, diğer tarafı da çat vadisine bakıyor. Gito Yaylasında en güzel şeylerden biri sabah uyandıklarında, pencereden baktıkları zaman gördükleri bulut denizidir. seyri güzel bir yayla. öyle çok ev yok. Toplasanız 50 kadar. Tabi bunların arasında pansiyonlar, restoranlar da var. Hayatımda aldığım en güzel nefes Gito'daki idi. Gito'da kamp kurduğumuzu söylemiştim. Biz, hemen bayrağın ilerisinde kamp kurduk. Ayı gelir mi diye gece çok korktuk. Daha doğrusu bizi korkuttular. Yok ara sıra köylere iniyormuş, yok geçen kuzuyu kapmış falan. Yok öyle bir şey. Bilginize... **Koçira**

Pansiyon'da konaklayabilirsiniz. Genelde yarım pansiyon çalışıyorlarmış. Zaten bütün yaylalardaki işletmeler bu şekilde çalışıyor. Sabah ve akşam yemeği dahil, kişi başı genelde 150 TL civarında oluyor. Gito yaylasında çay içip, harika manzaraları seyre daldıktan sonra, hemen 15-20 dakika uzaklıktaki diğer efsane yayla olan **Badara yaylasına** gidiyoruz

Badara yaylası: **Badara yaylası kamp koordinatları** 40.931198,40.917555 Gito'nun hemen karşısında yer alan Badara yaylası, Gito'ya nazaran biraz daha küçük bir yayla. Toplamda 20-30 hane ya var ya yok. Badara yaylasının yüksekliği, Gito'ya göre daha az. 1850 metre civarında. **Çadır kurmak için uygun.**

3. Gün : Pokut Yaylası – Sal Yaylası

Pokut Yaylası: Kahve Çingiva'da biraz soluklanıp, bir şeyler içiyoruz. Pokut Yaylası'na giden yol işte tam da buradan başlıyor. Yol biraz sıkıntılı. Önce **Sal Yaylası**, sonra hemen karşısındaki Pokut Yaylası görünüyor. Dünyada görüpte görebileceğim, belki de en güzel yaylalardan birisine ulaşmanın keyfi ile hemen çadır kuralım diyoruz. Yok. Yasak. İzin vermiyorlar. 2.050 metre yükseklikteki Pokut Yaylası'nda çadır kurmamız için, köyün dışına çıkmamız gerekiyormuş. Pokut Yaylası'nda Yaşar Amca'yı bulup kendisinden izin alarak size kamp yapacağınız yeri gösteriyor. Havası, yemekleri ve sunduğu manzarasını görmek için, ömrünüzde bir kez mutlaka görmenizi öneriyorum. Su sıkıntısı var yaylada. **Pokut Doğa Konuk Evi Pokut Yayla**

Evi ve Pokut Dağ Evi diğer alternatif **Pokut Yaylası konaklama** yerlerinden olup her birinin manzarası eşsiz güzelliğindedir.

Sal Yaylası : Pokut Yaylası'na kadar gelmişken, mutlaka Sal Yaylası'na da gitmek gerekiyor. Özellikle gün batımı anı **OLAĞANÜSTÜ**. Büyük harflerle yazayım ki, asla ama asla bu anı kaçırmayın. Hele bir de bulut denizi görebilirsene, ne demek istediğimi anlayacaksınız.

4. Gün : Ayder - Avusor Yaylası – Huser Yaylası

Ek- Tar Deresi Bulut Şelalesi Tabiat Çamlıhemşin'e 11, Ayder Yaylası'na ise 7 kilometre uzaklıkta. Bulut Şelalesi'ne ulaşmak için önce Kaplıca Köyü Tolikço Mahallesi'ne gidilmesi gerekiyor.

Köy, Kaplıca Köyü Tolikço Mahallesi'ne vardıktan sonra 2 kilometrelik bir patika yürüyüşü ile şelaleye ulaşıyor.Yol boyunca; bilgilendirme levhaları, dinlenme mekânları, kamp alanı ?, yürüyüş platformu, şelale göleti ve asma köprü mevcut.

Kaplıca köyü Tolikço Mahallesi'nden bir patikayla ulaşıyor Giriş ücreti 3 tl öğrenci 1.5 tl girdikten sonra ortalama 30 dakika yürüyorsunuz şelaleye ulaşmak için, yürüme yolu düzgün fakat biraz yoruyor. Sabah erken saatlerde çok kalabalık olmuyor, öğlene doğru turlar geliyor biraz kalabalıklaşıyor fakat yine de yürüme yolundan dolayı diğer şelaleler kadar yoğun değil. Bence görülmesi gereken bir yer. 2 km yuruduktan sonra hic beklemedigimiz bir manzara. Tek kelimeyle muhtesem. Hafif eğimli olarak beton yolda yürüyorsunuz.aralarda dinlenmeniz için banklar mevcut. yol sonundaki şelale yolun yorgunluğuna geliyor. Arac ile ulaşım mevcut degil ama yuruyus yolu duzgün. Yaklaşık 250 metre yükseklikten akan Bulut Şelalesi Türkiye'nin en yüksekten akan şelalesi ünvanını sahip. Bazen Tar Şelalesi diyenler de oluyor. Bunun nedeni şelalenin kaynağının Tar Deresi olması. Tar Deresinin kaynağı da tabi ki Kaçkar Dağları. Şelalenin bulunduğu tepenin rakımı da yaklaşık 2500 metre. Şelaleye yaklaştığınızda derenin üzerinde geçeceğiniz bir asma köprü var. Köprü fena sallanıyor. Köprüden indikten sonra bile bir süre sallanıyormuşsunuz hissi gitmiyor. Şelalenin döküldüğü noktada ufak bir durgun su var. Burada yüzenler oluyormuş, Manzara muhteşem ötesi. Üşenmeyin, mutlaka görün. Dinlenme mekânları, yürüyüş platformu, şelale göleti ve asma köprüsüyle tropik bir ormanda yolculuk ediyormuş duygusu yaratan bu kısa parkur şelaleye ulaşımı kolaylaştırıyor.

Ayder Yaylası: Ayder'e giriş ücretli. 11 TL ödemedenden yaylaya giriş yapamıyorsunuz. **Gelintülü Şelalesi** ayder yaylasının biraz yukarısında, yürüme mesafesinde. Arabayla geçerken görünmeyebilir. Yolun kenarında yürüyerek ancak tamamı görünüyor. Etrafında fotoğraf çektiirmek için salıncaklar ve adrenalin isteyenler için zip-line (telden kayarak karşıya geçiş) var. Bir gezi rotası oluşturduysanız buraya kısa bir süre ayırmanız yeterlidir. Etrafta yemek için birçok çeşit restoran ve cafe var. Ayrıca diğer yaylalara çıkmak için tur firmaları da mevcut. Kendi aracınızla denemeyin bence..ayder'in içinden devam edip yaklaşık 2-3 km sonra sola doğru keskin dönüşle huser'e doğru giderseniz. bu yola giderseniz karşınıza çıkan huser tabelasından sola keskin dönmeyin, burası eski yol. öyle yerler var ki, karşıdan araç gelse, nanay sola dönmeden birkaç km daha gidin, yeni yapılan yeşil yol vasıtasıyla gidin. bu yol geniş. Yeni yapılan yol Avusor Yaylası kavşağından başlıyor.

Ayder yaylasında sadece ücretli **Ihlamurlar Altında Camping** adlı Telefon : 0 507 954 30 53 Bu kamp yeri ise kampçıların yoğunluğunu kaldıramayacak kadar yetersiz. Kampçılar yoğunluk olduğu zaman içi içe kamp yapmak zorunda kalıyor. kamp alanı dışında kamp yeri yok çünkü yasak deniyor ama kalabalık varsa ve kişi başı 40 TL ödemek yerine, **50 metre aşağısında bedava kamp** yapabileceğiniz yer mevcut. Yada 5dakika biraz daha yukarı galer düzüne çıkın deniyor. Mekan bahçesinde yarı parasına çadır kurduran işletmeler varmış. Kamp alanı güzel düzenlenmiş kampçıların tüm ihtiyaçları düşünülmüş ayrıca kamp sahipleri olan karı-koca çok ilgililer muhlama 20tl menemen 20tl ve jest ikramlar fiyatlar bolgeye gore oldukca uygun kamp yerinin etrafında pek çok tesis bulunması da kamp yapmanın doğasına ters düşüyor. O muhteşem doğayla baş başa kalamıyorsunuz. Bu yüzden Ayder yaylasını geçtikten sonra aşağı kavun yolu üzerinde nehirin üzerinden geçen ufak bir köprü var. Buraya geldiğinizde etrafta çadırlar göreceksiniz zaten burası **Çadır kurmak için uygun**. Orman içi olması nedeni ile hava erken kararır bilginiz olsun. sabah da sis ile uyanırsınız Ayder Yaylasından yukarılarda **Avusor ve Kavrın Yaylaları her bakımdan çadır kurmak** için uygun yerler arasında bulunmaktadır. Ayder yaylasında kamp alanlarında konaklayan birçok kampçı yaylada düzenlenen spor etkinliklerine de katılma şansını yakalamaktadır. Rafting, trekking, Zipline, offroad gibi spor dallarını yapabilmek için ne de olsa yaylada konaklamanız gerekmektedir. İster kendinizi gökyüzüne salın, isterseniz serin sularla

mücadeleyi seçin, isterseniz de sakın su sesleri ile dolu olan doğanın içerisinde yürüyüş yapın hiç fark etmez Ayder yaylası büyüleyici özelliğiyle etkisi altına alacaktır

Haşimoğlu Otel'i'nin Ayder Sofrası'nda yemyeşil Ayder manzarasına karşı Karadeniz mutfağını deneyimleyebilirsiniz. Restoranın mıhlaması, saç tavası, ala balığı, lahana çorbası, fasulye kavurması ve mısır ekmeğini çok seveceğinize eminiz. Dere manzaralı terasında tüm yeşillere selam ederek, çayınızı içebilirsiniz. Zaman zaman horon ve tulum gösterilerinin de yapıldığı restoranda kişi başı ortalama bir yemek fiyatı ise; 40-50 TL. Bu arda burası aynı zamanda bir otel. Yeşil manzaralı odalarını tercih edebilirsiniz yaylada konaklayacaksınız.

Avusor Yaylası: Ayder Yaylası-Avusor Yaylası arası 11 kilometre. Kaçkarlar'ın manzarası tarifsiz. Filmden bir kare gibi manzaralar sunan Avusor Yaylası 2700 metrede bulunuyor. Ağaç ve yeşillik yok. Konaklama tesisi, restoran da yok. **Çadır kurmak için uygun.**

HUSER YAYLASI Yeni yapılan yol Avusor Yaylası kavşağından unutmayalım. Avusor Yaylası- Huser Yaylası arası 8 km. 2400 metre rakımda bulunan Huser Yaylası'na ilerliyoruz. Dağın eteklerinde yeni yapılmış yoldan giderken solumuzda Kaçkarlar'ın manzarası bize eşlik ediyor. yol düzgün. Huser Yaylası, deniz bulutunu görmek ve gün batımını izlemek için görülesi bir yer. Özellikle akşam üzeri gün batımından yaklaşık 45 dakika önce başlayan şöleni görünce ne yapacağımı şaşıyorum. Avusor Yaylası'ndan yaklaşık 40 dakika uzaklıkta. Toplasanız 40-50 hane. Huser'de de konaklayabilirsiniz ama fazla önermiyorum. Gece olunca kamp yapma vakti geliyor. Zirve Restoran'ın hemen ilerisindeki yoldan devam ediyoruz. 1 kilometre kadar ilerledikten sonra düzlüğe ulaşıyoruz. Düzlükte güzel bir kamp yapıyoruz. Veya **Huser yaylası kamp koordinatları.** 40.970737,41.118930 **Çadır kurmak için uygun.**

5. gün : Galer Düzü – Kavrın Yaylası – Ayder Yaylası

Galer Düzü : Burası, Ayder'den yaklaşık 6 kilometre uzaklıkta. Yollar düzgün sayılır. En azından yaylalara nazaran. Ayder'e gideceğinize Galer Düzü'ne gidin. Daha yeşil. Daha az yapılaşma var. Daha sakın. Hem yürüyüş yapmak hem de restoranlarda güzel Karadeniz yemekleri yemek için yerel bir bölge. **KASVAÇ SİNİ SOFRASI** adlı restorana "Buraya çadır kurabilir miyiz?" diye sorup cevabını da olumlu alınca hemen **kampi** bahçeye kurduk. Ücretini sorunca da "Allah'ın dağından para mı alacağız?" cevabı aldık. mekanın sahibinin adı Hasan abi ve oğlu Emircan. **Çadır kurmak için uygun.** konaklama seçenekleri olarak Hasan Abi'nin bungalov evlerini de tercih edebilirsiniz. Galer Düzü'nden 5.5 kilometre uzaklıktaki

Kavrın Yaylası'na da gidebilirsiniz. Yukarı Kavrın yaylası yolu üzerinde bulunan düzlükte yada Yukarı Kavrın yaylasında güvenli bir şekilde kamp yapabilirsiniz. Ayder Yaylasına arabayla 40 dk uzaklıkta bulunan düzlük Çaymakçur, Palakçur ve Kavrın derelerinin birleştiği noktadadır. Kamp alanına Yakın olan Yukarı Kavrın yaylasında Kafeterya bulunmakta. Buradan yiyecek içecek ihtiyaçlarınızı temin edebilir yada Mıhlama türü yöresel yemekler yaptırabilirsiniz. Sis ve Yağmur bastırabileceğinden hazırlıklı gitmenizde fayda var. **Çadır kurmak için uygun.**

17. Durak 24. Gün **Yaylalar, Yaylalar**

3 Gün **Bungalov Otel** konaklaması - 900 TL

Dikkat Çekenler ve çıkarımlar :

- Tek kelime ile. KARADENİZ H A R İ K A bir yer.

-Hava çok kapalı zaman zaman yağış vardı. Güneş kaybolunca da soğuk epey fazla. Bu yüzden hiç kamp düşüncemizi gerçekleştiremedik. Biz döndükten birkaç gün sonra büyük sel felaketi yaşandığını Kastamonu da televizyondan seyrettik ve çok üzüldük. Çok beğendiğimiz ve yakıt alımı yapıp yemek molası verdiğimiz **Dereli ilçesi** büyük zara görmüş.

-Oğlum, Berkant'ın dağcılık yaptığı dönemde, tırmanış sonrası dönüş yolunda **Ayder'de**, tanıştıkları (üniversiteden arkadaşlarıyla, **Ayder'e** 300-400 Metre uzaklıkta, yürüme mesafesinde (tur otobüslerinin durduğu ve dönüş yaptığı zipline tesisini geçince) olan tesisinin bahçesinde ücretsiz çadır kurmalarına izin veren) **Nadir Bey'in** sahibi olduğu **Kardelen Bungalov** evlerinden birine yolda rezervasyon yaptırdık. (0464 6572184) Dere kenarında yemyeşil tabiatın

içinde, en önemlisi de sıcacık kaloriferli bir **bungalow**. Tam bir aile işletmesi. En güzel muhlamayı ve doğal kahvaltıyı tesisin restoranında yedik desem kimseye haksızlık yapmamış olurum. Direkt oraya yerleşerek, merkezimiz yaptık. Yöre insanı ve iyibir tur rehberi de olan Nadir bey'in yönlendirmesiyle her yere buradan sabah çıkıp akşam döndük. Böylesi çok daha iyi ve sorunsuz oldu.

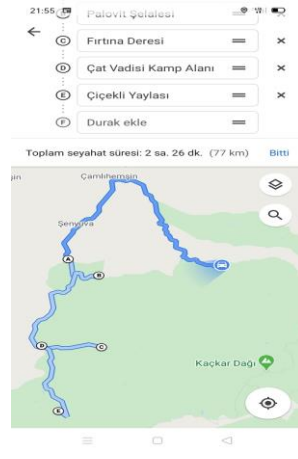
- **Huser, Avuser, Badara** yaylaları süper. **Ayder** için; yok kalabalıklmış, yok turistik miş yok arap çok muş hikaye, çok çok güzel, kesinlikle görülmeli ve burada kemençeli/tulumlu bir gece yaşamalı insan. Gito Yaylasının yolu epey kötü, sis bulutu içinde çaresiz kaldık. Bir şey göremediğimiz için değerlendiremeyeceğim.

- **Zil Kale**'den, **Çat Vadisi**'ne kadar yollar çok güzel . **Şimşir Orman**'ı yol girişini geçer geçmez , Gito yaylası sapağına, yani anayoldan sağ tarafa döndükten sonraki yollar çok bozuk.

- Eski adıyla **Çinçiva**, yeni adıyla **Şenyuva Köyü**. Köprüleriyle ayrı güzel.

- Dereler, şelaleler, köprüler, yeşilin her tonu, her yükseltiden şarıl şarıl akan sular harika.





18. Durak 28. Gün


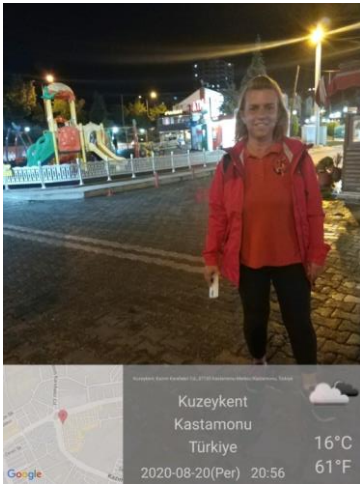
Uzungöl'deyiz.



19. Durak 28. Gün

Uzungöl'den nonstop Kastamonu

3 Gece Berk'in Konuk evi - ücretsiz



20. Durak 32. Gün

Bursa