


Aytül & Göksel ve Pırtık'ın Balkanlar - Adriyatik - İyon Denizi - Halkidiki Gezi
07 Mayıs 2026 Rotası

<https://www.instagram.com/karavanlagezim/>

Pırtık Geziyor

Aytül & Göksel —
Pırtık'la Adriyatik Yollarında,
— 2026 —



*“Para kazanılır ama her zaman gezecek sağlık olamıyor;
o yüzden denizle başladık, dağları geçiyoruz,
yol bizi ne zaman eve getirirse.”*

ÖZET: Selanik/Yunanistan, Ohrid/Makedonya, Tiren/Arnavutluk, Kotor/Karadağ, Dubrovnik/Hırvatistan yolu En Popüler yol dur. Ve Mostar'dan Dubrovnik'e kolaylıkla geçebiliriz.

İpsala, Xanthi, Selanik, Bitola, Ohrid, Elbasan, Tiran üzerinden Saraybosna ve Mostar, Sonrası Dubrovnik, Daha sonrası; Dönüş için otoyol dışı yolları daha çok sevdiğim için, tercih edilebilir. farklı coğrafyaları görerek Meteora'ya varabiliriz.

Yanya – Meteora – Selanik – Tasos – İpsala

Igoumenitsa, Ioannina, Meteora, Selanik, Kavala, Halkidiki, Taşoz ve İpsala üzerinden BURSA

Not 1: Yunanistan'da otoyolların bir kısmı devlet, bir kısmı özel sektör tarafından işletiliyor. Ama standartlar aynı. Tertemizlikleri dikkate çekici tuvalet kabinleri, araçların cins ve büyüklüğüne göre ayarlı özel park alanlarında ihtiyaçlar giderilebiliyor.

Atina ve Selanik arasında otoyol geçiş ücreti yaklaşık 1.238,67 ₺ (699,18 ₺ + 539,49 ₺) olarak hesaplanıyor. Bu ücret, A1 otoyolunun Selanik-Lamia ve Lamia-Atina bölümlerini kapsıyor ¹.

Otoyol (2025 yılı) Geçiş Ücretleri: - Selanik - Lamia (A1): 699,18 ₺ - Lamia - Atina (A1): 539,49 ₺

07 Mayıs 2026 Rotası Tahmini Harcama Listesi ve İstatistikler

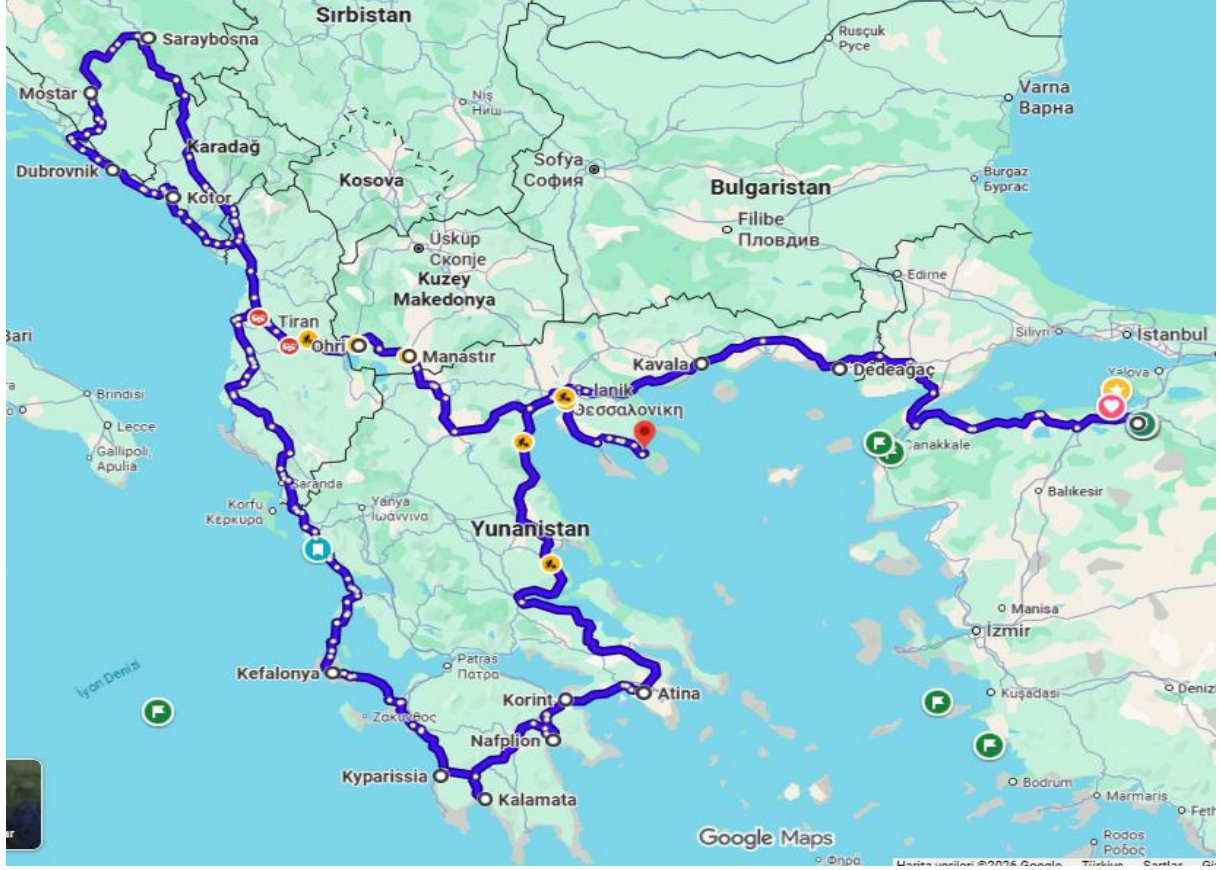
- Toplam Karayolu Mesafesi: ≈ 5.200 Km
- Toplam Yakıt ≈ **500 €**
- Toplam Feribot Mesafesi: ≈ 150 km
- Toplam Seyahat Süresi: ≈ 32 Gün
- Ortalama Günlük Sürüş: ≈ 0- 250 km (Çıkış ve Dönüş günü hariç)
- Toplam Kamp Ücreti: 200 -**250 €**
- Toplam Otel konaklaması 4 kez 2 şer gece 8 gece= **400 €**
- Ücretsiz Kamp Oranı: %40
- Evcil Dostu Duraklar: 100% (Pırtık onaylı)
- Yeşil sigorta **106 €**
- Yurt dışı çıkış harcı 2* 1250 tl= **50 €**
- Günlük harcama 50 € * 32 Gün = **1600 €**
- Toplam harcama **2906 €**

Aytül & Göksel – 07 Mayıs 2026, Pırtık'la birlikte yollardayız.

Yol, özgürlüktür. Her durak bir anı, her anı bir hikaye.

BURSA → Bandırma → Lapseki → İpsala → Dedeoğlu → Gümölcine → İskeçe → Kavala → Selanik → Bitola → Ohri → Struga → Elbasan → Tiran → Saraybosna → Mostar → Dubrovnik → Kotor → Budva → → → F E R İ B O T

→ → → Lefkimmi → Igoumenitsa → Yanya → Meteora → Selanik → Kaval
→ HalkidikiThasos → İpsala → BURSA



Birinci Hafta / Batı Trakya

Güzergâh: → İpsala → Dedeağaç (Alexandroupolis) → Komotini (Gümülcine) → Nestos Deltası Milli Parkı → Xanthi (İskeçe) → Kavala → Lake Koroneia → **Selanik**
<https://maps.app.goo.gl/HxhMvk1oV6x9S5aBA> 738 Km

Keşan karayolu takip edilerek İpsala sınır kapısına varış. Pasaport ve gümrük işlemlerinin tamamlanması ve ardından yarım saatlik bir yolculukla otopana girmeden Navigasyon a Benzin İstasyonu adresini (ΠΕΠΛΟΣ, ΕΒΡΟΣ 680 13, Yunanistan) yazarak, Alexandroupolis (Dedeağaç) merkeze varıyoruz.

1. Gün Alexandroupolis - Dedeağaç

Merkez yolun üzerinde Thraki Casino'da var, şans oyunlarında şans denenebilir. Konaklama noktamız. Alman market zinciri Lidl tam bir can simidi. Çünkü özellikle her yerde aynı lezzeti sunan fırını ve doğal portakal suyuyla tercih sebebi.

Veya Jumbo Alışveriş Merkezi

Yeme içme yerleri için bazı önerileri:

- Zafra börekçi : kahvaltı için bol çeşit
- Nisiotiko :
- Zürafa:
- Delicious

Dedeağaç' dan sonra otopan' a girelim.

2. Gün Komotini (Gümölcine)

yaklaşık 1 saatlik yolculukla, bir tarafı deniz, bir tarafı göl ve ormandan oluşan büyüleyici Porto Lagos ile yola başlıyoruz. Burada Agios Nikolas kilisesini görüp vereceğimiz fotoğraf molası ardından Xanthi (İskeçe)'ye hareket ediyoruz. Batı Trakya Türklerinin yaşadığı önemli bir yerleşim yeri olan İskeçe'de Safranbolu'yu andıran geleneksel eski Türk evlerinden oluşan eski çarşıda kısa bir panoramik yürüyüş turu yaptıktan sonra birbirinden güzel kafelerin ve tavernaların keyfini çıkarmak mümkün. Sonrasında yine Türklerin yoğun olarak yaşadığı eski çarşıda, şehir yürüyüşü yapılabilir. Meşhur Gümölcine kahvelerinin tadına bakılabilir.

Porto Lagos ve Vistonida Gölü çevresi de görölmeli. Konaklama için de uygun. Yolun üzerine yapılmış olan köprüde ilginç. Yürüyerek Agios Nikolaos kilisesini ziyaret edilip, Göl manzarasında fotoğraf molası verilebilir.

Nestos Deltası Milli Parkı' da aynı rota da birbirlerine çok yakın ve yolumuz üzeri.

Bölgedeyseniz mutlaka ziyaret etmemiz gereken muhteşem bir yaşam alanı. fotoğraf ve video çekimi için uygun. Drone ile muhteşem. Ziyaretçiler çeşitli kuş türlerinin yanı sıra güzel pembe flamingoları da görebilirler. Dağın ve gökyüzünün sudaki yansıması muhteşem görüntüler yaratıyormuş. Göl üzerinde bulunan St.Nicholas Manastırı da gitmişken ziyaret edilebilir. Manastırın binaları arasında yer alan ahşap köprüler fotoğraf çekimi için harika görüntü veriyor özellikle gün batımında. Turistik turların bir diğer uğrak yeri yakınlardaki Porto Lagos.

Tuvaletler Gayet temiz ıslak mendile kadar düşünülmüş

3. Gün Xanthi (İskeçe)

Yıllar yılı ismini bildiğimiz, yüreğimizde olan İskeçe (Xanthi) Köklü bir tarihe sahip mütevazı bir kent. sokak sokak gezilecek, kapı kapı koklanıp, yaşlanılacak bir tarihi vesika.

İskeçe, Drama arasındaki eski yolu takip ederek doğanın göbeğinde olacağımızı düşünüyorum. Ayrıca türkülerimizde geçen Drama Köprüsü de bu güzergahta. Drama'da kısa bir tur attıktan sonra Amphipolis Aslanı'nı yerinde görebileceğiz. Bunun için, Strimon Nehri'nin kıyılarındaki düzlüğe MÖ 437 yılında kurulmuş olan Amphipolis Antik Kenti yakınlarındaki Strimon Nehri Köprüsünü hedef alıp sahile doğru gitmemiz gerekiyor.

4. Gün Kavala

- Konaklama: Kavala (40.9333, 24.4000)

- Aktiviteler: Kavala kalesi, Kavala plajı

- Yakınlarda gezilecek yerler:

- Philippi Antik Kenti (30 km, 40.9000, 24.2833)

- Kavala Arkeoloji Müzesi (5 km, 40.9333, 24.4000)

Su Kemerleri, Liman, Kale, 19.yy Neo Klasik yapılar, Pangia, Eski ve Yeni Şehir, Acropolis, Deniz Feneri, Ag.Nicholas, Teodoro Kimissi kiliseleri, Kavalalı Mehmet Ali Paşa imarethanesi ve heykeli var.

Ag.Nicholas kilisesi; 1530 yılında Kanuni Sultan Süleyman tarafından İbrahim Paşa adına yaptırılan camii, 1926 yılında minaresi kısaltılarak çan kulesine dönüştürülüyor ve kiliseye çevriliyor ve önüne Hristiyan mozaikleri ekleniyor.

Kavala Kalesi, Kavalalı Mehmet Ali Paşa'nın evi, günümüzde otel olarak kullanılan imaret, su kemeri ve kale içindeki eski şehir görülecek yerler arasındadır.

Rotamızda yakın kamp alanları için bazı öneriler:

- Pangaion Dağı Milli Parkı Kamp Alanı: Doğal güzelliği ve yürüyüş parkurlarıyla ünlü.
- Nestos Delta Milli Parkı Kamp Alanı: Doğal güzelliği ve kuş çeşitliliğiyle ünlü.

Rotamızda yakın plajlar için bazı öneriler:

- Kavala Plajı: Kavala'nın merkezinde, kentsel plaj.
- Bostancı Plajı: Kavala'ya 20 km uzaklıkta, doğal güzelliğiyle ünlü.
- Keramoti Plajı: Kavala'ya 30 km uzaklıkta, kumlu plaj.

Rotamızda yakınlarda gezilecek yerler için bazı öneriler:

- Philippi Arkeolojik Sitesi: Kavala'ya 15 km uzaklıkta, antik bir şehir kalıntısı.
- Pangaion Dağı: Kavala'ya 30 km uzaklıkta, doğal güzelliği ve yürüyüş parkurlarıyla ünlü.

Lake Koroneia, Gölü

5. Gün Selanik

Şehre girmeden önce Lake Koroneia, Gölü gezisi; Selanik Kordon, Beyaz Kule, Döner Kule, Fuar Meydanı, Osmanlı ve Bizans eserleri, Yunanistan'ın en büyük katedrali olan Aya Dimitros Katedrali, Büyük İskender Heykeli, Hamza Bey camii, E.Venezelo - P.Konstantin heykelleri, Vardar, Makedonia, Aristoteles, Elefterios meydanları görülecek yerler arasındadır.

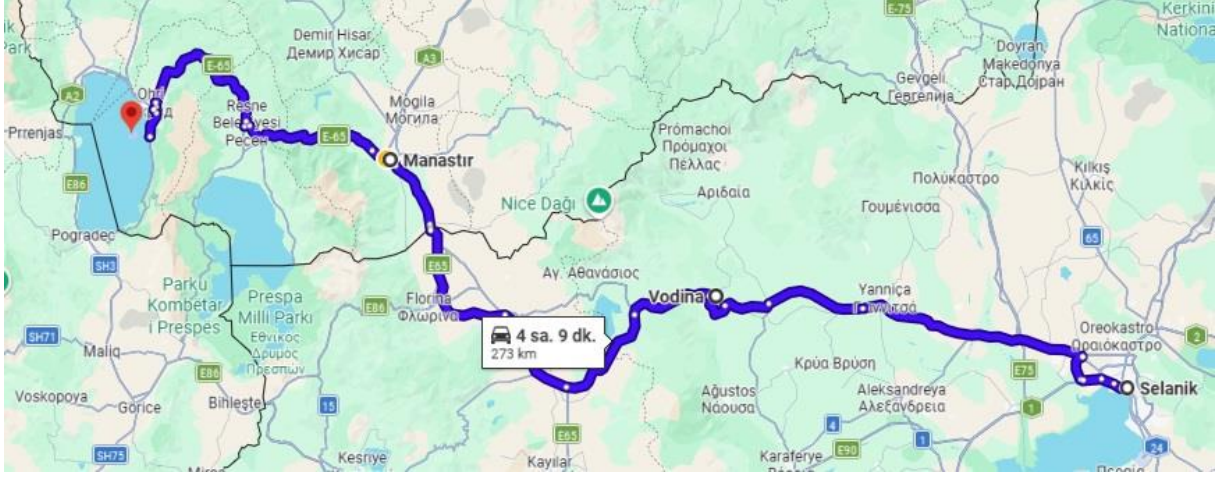
Türkiye Cumhuriyeti'nin kurucusu ulu önder Atatürk'ün doğduğu ve yaşadığı ev ziyareti tekrarlanabilir. Yunanistan 1.Selanik Festivali-18-21.07.2025

Selanik'in kafeleri ve mağazaları ile meşhur Aristoteles meydanında çay,kahve veya kahvaltı sonrası Beyaz Kule, Büyük İskender heykeli, Döner Kule, Uluslararası Fuar alanı, Osmanlı Hamamı, Osmanlı Cami, Bedesten, Yunanistan Makedonya'sı Başkanlık Sarayı ve Yunanistan'ın en büyük Kilisesi olan Aya Dimitros Kilisesi de görülecek yerler arasındadır.

~~Daha kısa Arnavutluk dan seçenek Struga Belediyesi, Kuzey Makedonya dan Arnavutluk girişi~~

~~AKSİLİK ÇIKARSA (Arnavutluk girişinde 65 km geri giderek "Balincë, 24060" den ilk seçenekteki yola bağlanıp KOTOR Karadağ yoluna devam edebiliriz.~~

A- Güzergâh: → Selanik →Edessa (Vodina) →Bitola (Manastır) →Ohri



<https://maps.app.goo.gl/nGAa5YSxtH1V6STu5> 273 Km 4 saat 10 dk.

→ **EDESSA (VODİNA)** Yol üzerindeki süpermarkette alışveriş yapılabilir. Edessa diğer adıyla Vodina şehrine geçilir. Buradaki parkı ve ünlü şelaleleri görüp, fotoğraf ve konaklama molası verilebilir. Edessa Şelaleri Tarafı, Osmanlı döneminde Yenice-i Vardar olarak bilinen Giannitsa'ya hareket edilerek, Gazie Evrenos Bey Türbesi ve saat kulesini görülür.

6. Gün Bitola (Manastır) ' da Yeni Cami, Türk Çarşısı, (Elveda Rumeli dizisindeki tarihi sokaklar), Kapalı Çarşı, İshak Paşa Cami ve Saat Kulesini görebiliriz. Şiroke Sokak olarak adlandırılan Bitola çarşısında yürüyüş yapıp, Türkiye Cumhuriyeti'nin kurucusu ulu önder Atatürk'ün okuduğu askeri okul İdadi' de burada.

Prespa Gölü' ne uğrayarak Ohrid Gölü ' ne gitmek tercih edilebilir.

B- Güzergâh: → Sirhan → Prespa Gölü

"batı makedonyada. iki göl var. sollu sağlı tam sol alt köşede. ama sol alt köşede bir göl soldaki olan arnavutlujla sularını paylaşıırken sağdaki ikincisi hem arnavutluk hemde yunanistanla paylaşıyor. ama aradaki galicia...mitolojide bir sürü referansı var ..bir dağ sırası var. prespa lake (prespa gölü) ohride aşık olunca.. galicia bedeninden derinliklerden birbirlerine dokunmalarını sağlıyor ve kanallar acıyor. ve prespa'nın taze temiz suyu ohride geliyor dağın gövdesinden.. sonra prespa köreliyor küçülüyor ve kuruyor nerede ise yok olacak şimdi prespa yaşlı bir suyu var. ama ohrid taptaze.. hala."

8. ve 9. Gün Ohri

- Konaklama: Ohrid Gölü (41.1167, 20.7833)
- Aktiviteler: Gölde yüzmeye, su sporları, şehir gezisi
- Yakınlarda gezilecek yerler:
- Ohrid Milli Parkı (10 km, 41.1167, 20.7833)
- Aziz Sofya Kilisesi (5 km, 41.1167, 20.7833)
- Sveti Naum Manastırı/Sarı Saltuk Tekkesi

Ohrid Rotamızda yeme/içme için bazı öneriler:

- Ohrid Şehir Fırını – <https://maps.app.goo.gl/BEXCSU1i4VQjE476>

Börek, Balkan mutfağının olmazsa olmaz yemeklerinden biridir. güzel mekanı ziyaret etmek için mutlaka zaman ayırın.

-Vkusno Kebap Mağazası – <https://maps.app.goo.gl/iwaQh3ytHaTc6Nyx6>

Öncelikle köfteleriyle bilinen Vkusno Kebap Dükkanı, nefis bir fırında pişmiş fasulye yemeği sunuyor.

-Gostilnica Neim – <https://maps.app.goo.gl/CWMVDFzfCLG8GP8T8>

Menüleri Türkçe, çalışanlarla aynı dili konuşabiliyorsunuz. Shopska Salatası tek kelimeyle muhteşem, Arnavut usulü ciğer de süper.

Rotamızda yakın kamp alanları için bazı öneriler:

- Galičica Milli Parkı Kamp Alanı: Doğal güzelliği ve yürüyüş parkurlarıyla ünlü.

- Plaža Ohrid Kamp Alanı: Göl kenarında, plajda kamp yapma imkanı.

- **Konaklama:** Ohrid Gölü (41.1167, 20.7833)

Pati dostu Otel Konaklaması için bazı öneriler:

Apartments Lapidarium Evcil hayvan girebilir. Car Samoil 64, 6000 Ohri, Kuzey Makedonya

Iva Apartments Evcil hayvan girebilir. ücrete tabi değildir. Aleksandar Guso 13 ground, 6000 Ohri,

Ohrid Lake Apartment Evcil hayvan girebilir Krum Tochkov Entrey 1, Apartment 20, Floor 4,

6000 **Orhidea House** Evcil hayvan istek üzerine girebilir. Göl kenarı. Kosta Abras 17 , 6000 Ohri,

- Ohrid Gölü Plajları: Ohrid'in merkezinde, göl kenarında plajlar.

- Plaža Ohrid: Ohrid'in merkezinde, popüler bir plaj.

Rotamızda yakınlarda gezilecek yerler için bazı öneriler:

- Sveti Naum Manastırı: Ohrid'e 30 km uzaklıkta, tarihi bir manastır ve doğal güzelliğiyle ünlü.

- Galičica Milli Parkı: Ohrid'e 10 km uzaklıkta, doğal güzelliği ve yürüyüş parkurlarıyla ünlü.

Güzergâh: Ohrid → **Struga** → **Elbasan/Arnavutluk** → **Tiran/Arnavutluk** → **Thrown Sand/ Arnavutluk** → **İşkodra/ Arnavutluk** 229 Km

10. Gün Struga / Kuzey Makedonya'nın güneybatısında, Ohri Gölü'nün kenarında bulunan turistik bir şehirdir. Hemen batısında, oldukça yakın bir konumda Arnavutluk sınırı vardır. Şehrin adı bazı eserlerde Ustruga şeklinde görülür.

Güzergâh: → **İşkodra/ Arnavutluk** → **Podgoritsa/Karadağ** → **Karuç/Karadağ** → **Rijeka Crnojevic/Karadağ** → **Podgoritsa/ Karadağ** 125 km

11.ve 12.Gün Podgoritsa/Karadağ ve Çevresi → **Karuç, 9454+9R6, Drušići,**

Sonraki Güzergâh: → **Podgoritsa/Karadağ** → **Nikşiç/Karadağ** → **Sutjeska /Bosna Hersek** → **Saraybosna / Bosna Hersek** 270 km

13.ve 14. Gün → **Saraybosna /Bosna Hersek**

Güzergâh: → **Saraybosna** / Bosna Hersek → **Mostar** / Bosna Hersek → Počitelj / Bosna Hersek → **Dubrovnik**/Hırvatistan → **Kotor**/ Karadağ 389 Km

15. Gün → **Mostar** / Bosna Hersek

16. Gün → **Dubrovnik** / Hırvatistan

Güzergâh: **Dubrovnik** / Hırvatistan → **Uvala Lapad Beach** / Hırvatistan → **Velika and Mala Petka Forest Park**/ Hırvatistan → **Bellevue Beach** / Hırvatistan → **Plaža Danče / Danče Beach** / Hırvatistan → **Tvrđava Lovrjenac**/ Hırvatistan → **Kotor** /Karadağ → **Start of the Ladder of Kotor (Dobrota)**/Karadağ → **Budva**/ Karadağ 125 Km Kotor Körfez geçidi var. Feribot kullan

17. Gün **Budva - Kotor** arası

Güzergâh: → **Budva**/ Karadağ → **Virpazar**/Karadağ → **Murići beach**/ Karadağ → **Skadarsko jezero**/Karadağ → **Utjeha Beach** /Karadağ → **Divanovica plaza**/Karadağ → **Valdanos**/Karadağ 139 Km

18. Gün **Karadağ çevresi Gezi**

Güzergâh: → **Valdanos**/Karadağ → **Velipoja Beach**/Arnavutluk → **Thrown Sand**/Arnavutluk → **Durres**/Arnavutluk → **Plazhi Golemit** /Arnavutluk 193 Km

19. Gün → **Durres**/ Arnavutluk

Güzergâh: **Durres**/Arnavutluk /**/ → **Plazhi i Golemit** /Arnavutluk → **Avlonya**/ Arnavutluk → **Saranda**/ Arnavutluk → **Ksamil**/ Arnavutluk **veya Saranda**/Arnavutluk' **dan Mursi**/Arnavutluk'a 307 Km

Aynı Yolu Düz gidersek. 4 sa. 25 dk. (254 km)

20. Gün **Ksamil** / Arnavutluk – (Liman kenti) (**Saranda**/ Arnavutluk- Liman Kenti)

Not: **Saranda**/ Arnavutluk- **Ksamil** / Arnavutluk – Liman Kentlerinden hangisi uygun ise, limanından Korfu'ya feribot geçişi yapılacak.

Güzergâh: → **Saranda**, - **Ksamil** /Arnavutluk → Korfu/ Yunanistan/ → **İgumeniça**/Yunanistan → **Yanya**/ Yunanistan → **Meteora, Kalampaka** /Yunanistan → **Selanik**, Yunanistan 498 km

21. ve 22. Gün **Korfu ADASI Kamp Rotası (2-3 Gün)**

Lefkimmi Limanı →Lefkimmi Wild Beach →Skaloma Beach, Lefkimmi (Corfu), Yunanistan→Benitses (Corfu) →Gouvia (Corfu) →Paleokastritsa (Corfu) →psos (Corfu) →Lefkimmi Limanı

Toplam Mesafe: ≈ 70 km | Süre: 3 saat (dağ yolları dahil) Toplam Feribot Mesafesi: ≈ 110 km

24. ve 25. Gün **Yanya (Ioniana)**

25. ve 26. Gün **Meteora**

Güzergâh : →**Meteora/ Yunanistan** → Selanik/ Yunanistan **237 Km**

Güzergâh : → Selanik/ Yunanistan →Kassandra (Halkidiki) / Yunanistan **90 Km**

27.Gün **Halkidiki – Üç parmak/**

28.Gün Diğer turistik kol olan **Kassandra**

Güzergâh: → Dönüş / Neos Marmaras, (Halkidiki) / Yunanistan →Kavala /Yunanistan →Thassos Adası/Yunanistan **296 Km**

29.Gün **Dönüş / Halkidiki – Kavala (Yunanistan)**

30. ve 31.Gün **Thassos Adası**

32.Gün Dönüş **Güzergâh: →Dönüş / Thassos Adası →BURSA (Türkiye)**

////////// ***** UZUN ROTA = Güzergâh ***** //////////

Tam Rota' ya Devam ise bu bölge,

SEÇENEK 1 → Igoumenitsa → **Kefalonya ADASI** → **Kyllini** → Kyparissia → Kalamata →Nafplion → Korint→**Atina** →Selanik =

SEÇENEK 2 → Igoumenitsa →**Patras**→Kyparissia →Kalamata →Nafplion →Korint→**Atina** →Selanik

Korint Kanalı - Körfezi / ile / **Rion-Antirion Köprüsü** nden otoyol ile **Patras**

22. Gün **Igoumenitsa/ Yunanistan**

2. Bölüm: **İYON DENİZİ / Patras/Atina ve Selanik**

23.24. ve 25. Gün **Kefalonia Adası**

26. ve 27.Gün *Ve/ veya* **Zakintos Adası**

28.Gün Patras

29.Gün C : Kyparissia - Kalamata (Yunanistan)

30.Gün F : Sparti - Nafplion (Yunanistan)

31.32. ve 33. Gün **Atina (3 gün)**

34.Gün ***DÖNÜŞ: Atina-Selanik' den Halkidiki/ Thassos adası ve Bursa***

Güzergâh: →Atina /Yunanistan →Selanik/ Yunanistan

34 Gün + 6 Gün Halkidiki/ Thassos adası = 40 Gün